



Na osnovu člana 5. Odluke o obilježavanju ulica, trgova, parkova, mostova, institucija i ustanova imenima i zgrada brojevima na području Kantona Sarajevo („Službene novine grada Sarajeva“, broj: 7/94) i („Službene novine Kantona Sarajevo“, broj: 12/06), na prijedlog Komisije za obilježavanje, čuvanje i njegovanje historijskih događaja i ličnosti, Skupština Kantona Sarajevo na sjednici održanoj dana _____ donijela je

PRIJEDLOG

ODLUKU

o izmjeni naziva ulica i davanju naziva novoizgrađenim ulicama na području Općine Vogošća

I

Ovom odlukom vrše se izmjene naziva ulica i davanju naziva novoizgrađenim ulicama na području Općine Vogošća kako slijedi:

1. Ulica Hotonj II, mijenja se i glasi: **ULICA „RAŠIDA BEŠLIJE“**,
2. Ulica Hotonj III, mijenja se i glasi: **ULICA „BRANILACA HOTONJA“**
3. Novoizgrađenoj ulici koja se nalazi na lokalitetu Rosulja, a proteže se od Magistralnog puta M 17 i spaja sa ulicom Tome Mendeša daje se naziv i glasi: **ULICA „24.JUNA“**
4. Dio ulice Slatinski put od broja 1, do broja 142., izuzev brojeva od broja 85. do broja 103., dobije naziv **ULICA „KENANA BRKANIĆA“**.
5. Dio ulice Slatinski put od broja 85. do broja 103., mijenja se i glasi: **ULICA „SUADA HASANOVIĆA“**.
6. Da dio ulice Bušća od broja 1. do broja 58., mijenja se i glasi: **ULICA „MUHIDINA ČOMAGE“**.
7. Dio ulice Bušća od broja 58. do broja 95., mijenja se i glasi: **ULICA „EDINA KORMANA“**.
8. Dio ulice Stara cesta Jezera od broja 1., do broja 42. i od broja 106. do broja 111. do granice općina Centar i Vogošća mijenja se i glasi: **ULICA „STARA KALDRMA“**.
9. Dio ulice Stara cesta Jezera, krak od broja 43. do broja 92., mijenja se i glasi: **ULICA „31. JULA“**.
10. Dio ulice Stara cesta Jezera, krak od broja 93. do broja 104., mijenja se i glasi: **ULICA „KARAVDIĆA SOKAK“**
11. Dio ulice Stara cesta Jezera, krak od broja 112. do broja 149., mijenja se i glasi: **ULICA „28. FEBRUARA“**
12. Novoizgrađenoj ulici u naselju Rosulje, MZ Vogošća II koja počinje iz ulice Skendera Kulenovića i spaja se sa ulicom Rosulje sa jednim krakom koji se takođe spaja sa ulicom Rosulje kod Rezervoara Boriš, daje se naziv i glasi: **ULICA „ROSULJE I“**.
13. Ulici koja počinje od predložene ulice Rosulje I, MZ Vogošća II i spaja se sa ulicom Rosulje daje se naziv i glasi: **ULICA „ROSULJE III“**.



14. Novoizgrađenoj ulici u naselju Rosulje, MZ Blagovac prva od Magistralnog puta M 18 koja počinje od ulice Rosulje, a završava sa objektom Džakmić Nijaza, daje se naziv i glasi: **ULICA „ROSULJE II“**.
15. Novoizgrađenoj ulici u naselju Rosulje, MZ Blagovac treća od Magistralnog puta M 18 koja počinje od ulice Rosulje, a završava sa objektom Čalija Jasmina, daje se naziv i glasi: **ULICA „ROSULJE IV“**.
16. Novoizgrađenoj ulici u naselju Rosulje, MZ Blagovac četvrta od Magistralnog puta M 18 koja počinje od ulice Rosulje, a završava sa objektom Demirovski Saliha, daje se naziv i glasi: **ULICA „ROSULJE VI“**.
17. Dio ulice Rosulje, MZ Blagovac koji počinje od broja 14 i završava se jednim krakom do broja 26A, drugim krakom do broja 27A i trećim krakom do broja 18A daje se naziv i glasi: **ULICA „ROSULJE VIII“**.
18. Novoizgrađenoj ulici u naselju Rosulje, MZ Blagovac šesta od Magistralnog puta M 18 koja počinje od ulice Rosulje, a završava sa objektom Bojko Sulejmana, daje se naziv i glasi: **ULICA „ROSULJE X“**.
19. Novoizgrađenoj ulici u naselju Rosulje, MZ Blagovac sedma od Magistralnog puta M 18 koja počinje od ulice Rosulje, a završava sa objektom Lučić Đorđa, daje se naziv i glasi: **ULICA „ROSULJE XII“**.

II

Nadležni organ uprave Općine Vogošća dužan je da u što kraćem roku izvrši promjenu naziva ulica i obilježavanje novoizgrađenih ulica, a Kantonalni zavod za planiranje razvoja Kantona dužan je u roku od 8 dana uvrstiti u Registar ulica, trgova i mostova, izmjenu naziva iz tačke I ove odluke.

III

Ova odluka objavit će se u „Službenim novinama Kantona Sarajevo“.

Broj:
Sarajevo:

PREDSJEDAVAJUĆA
SKUPŠTINE KANTONA SARAJEVO

Prof. dr Mirjana Malić



web: <http://skupstina.ks.gov.ba>
e-mail: sks@ks.gov.ba
Tel: + 387 (0) 33 562-055
Fax: + 387 (0) 33 562-210
Sarajevo, Reisa Džemaludina Čauševića 1



OBRAZLOŽENJE

Komisija za obilježavanje, čuvanje i njegovanje historijskih događaja i ličnosti Skupštine Kantona Sarajevo na sjednici održanoj dana 22.09.2011.godine ponovno je razmatrala Prijedlog Općinskog Vijeća Vogošća kao i Zaključke Kolegija Općinskog Vijeća Vogošća, iste usvojila, utvrdila Prijedlog ove odluke, i istu uputila u skupštinsku proceduru s cjelokupnom dokumentacijom na razmatranje i usvajanje.



web: <http://skupstina.ks.gov.ba>

e-mail: sks@ks.gov.ba

Tel: + 387 (0) 33 562-055

Fax: + 387 (0) 33 562-210

Sarajevo, Reisa Džemaludina Čauševića 1





Handwritten mark or signature at the bottom of the page.

MZ Vegašda 7

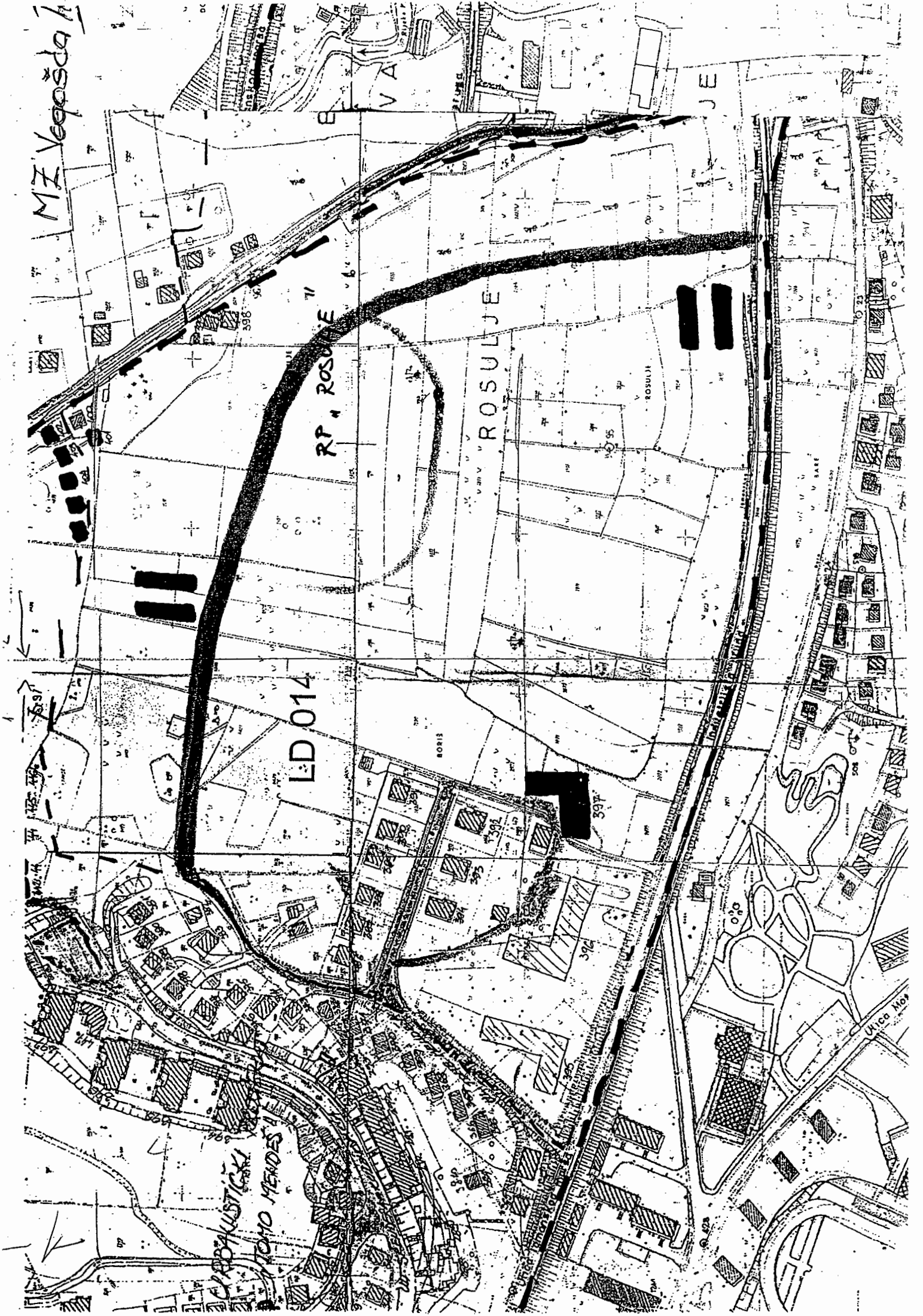
RP ROSULJE

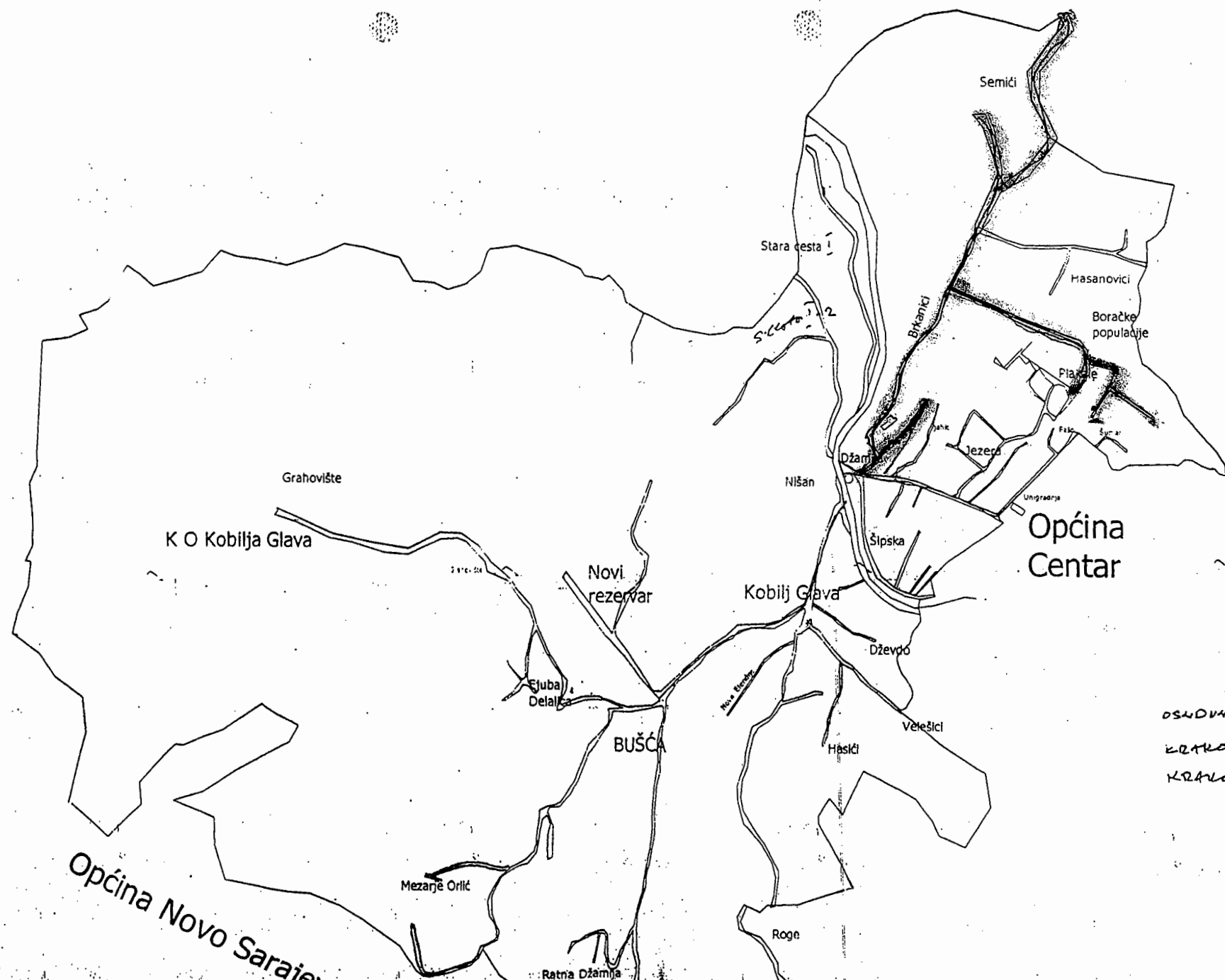
ROSULJE

LD 014

ČRPAKUSTICKI
TOMO MEDES

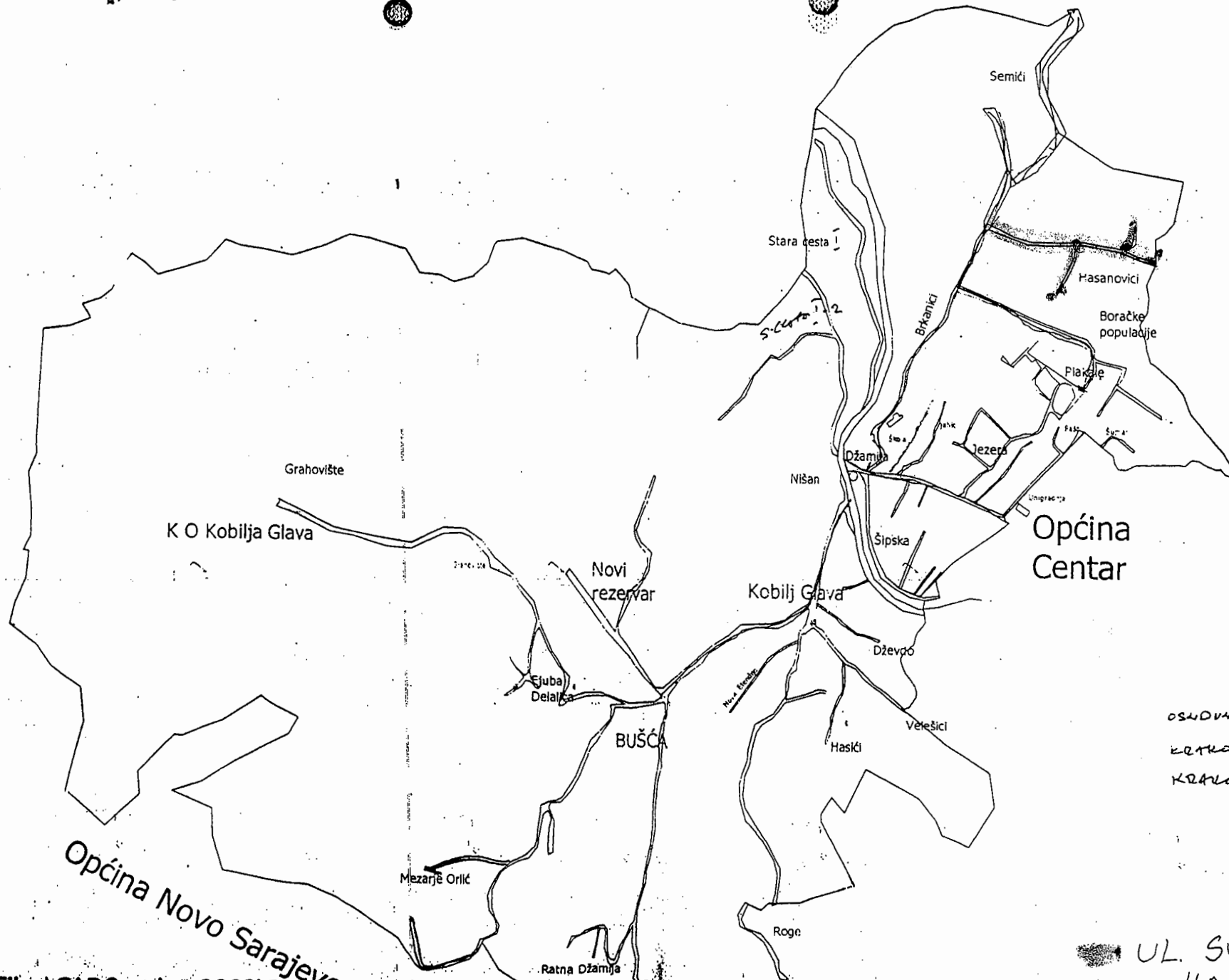
Ulica Mo





OSNOVNI PRANCI
 KRATKOVI
 KRAJKOVI

Općina Novo Sarajevo

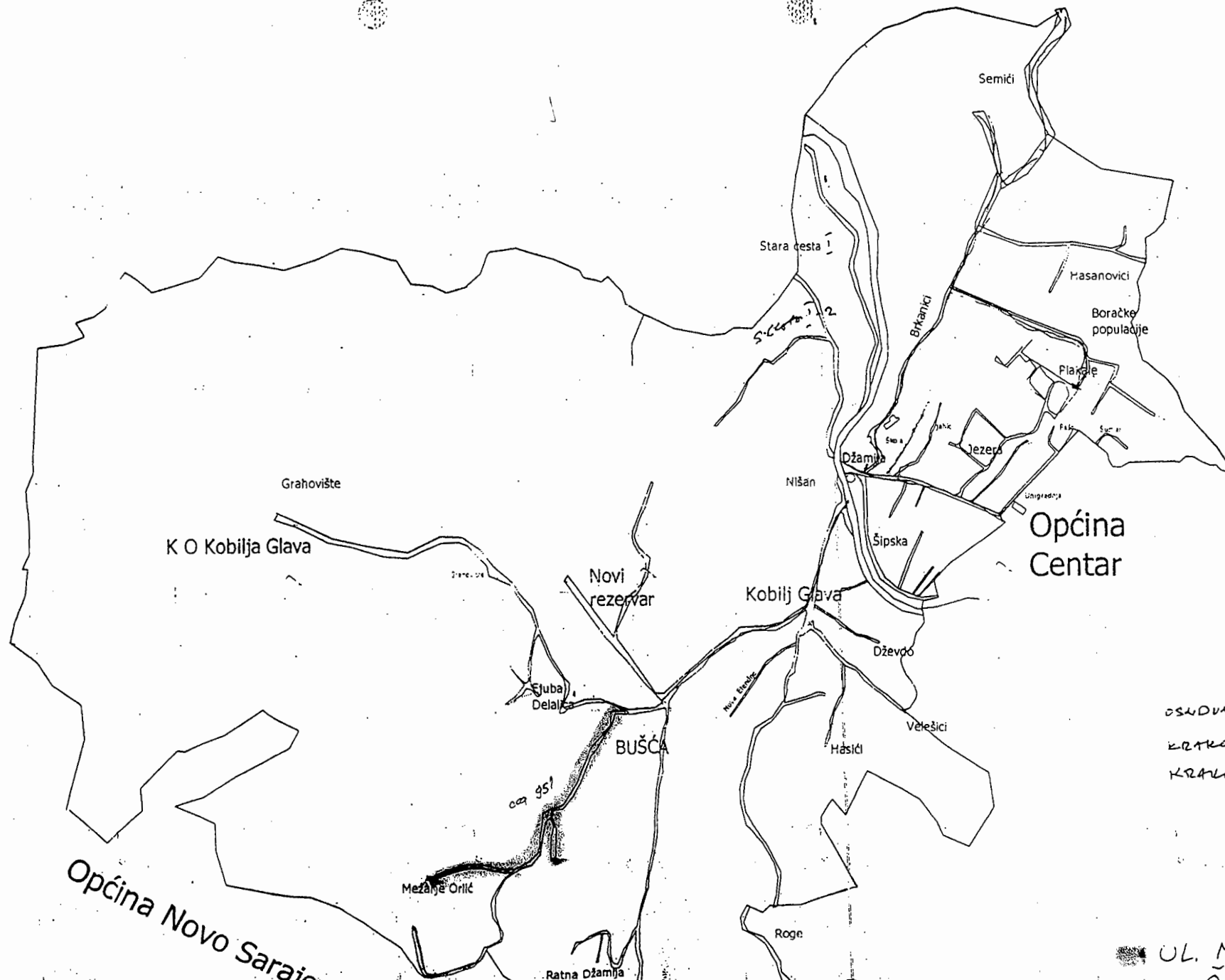


OSNOVNI PRACI
 KRATKOVI
 KRATKOVI

UL. SUADA
 HASANOVIĆA

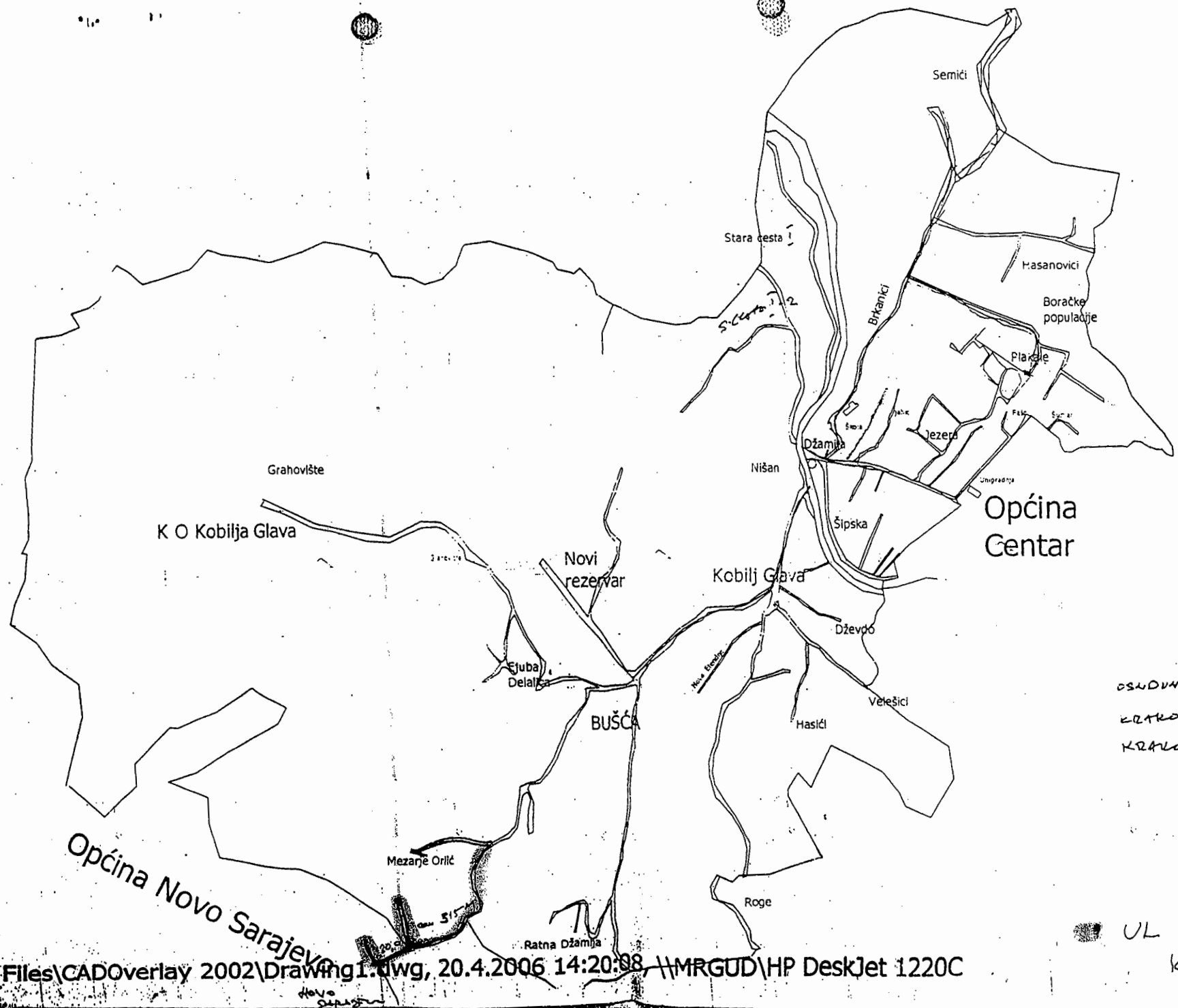
Općina Novo Sarajevo

7



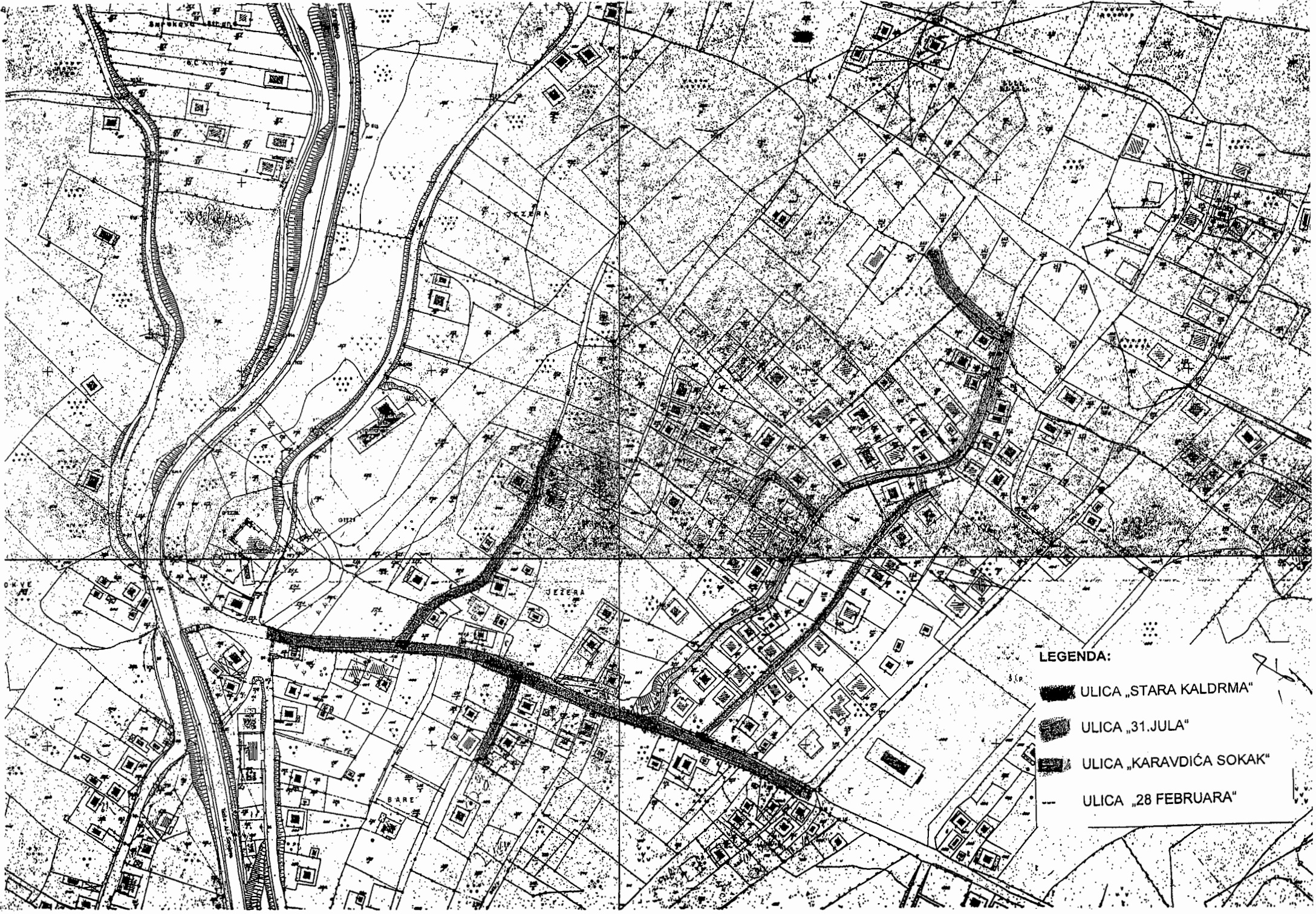
OSNOVNI PRACI
KRAKOVI
KRALOVI

UL. MUHDINA
COMAGE





OSNOVNI PRACI
 KRAKOVI
 KRALOVI

UL EDINA
 KORMANA

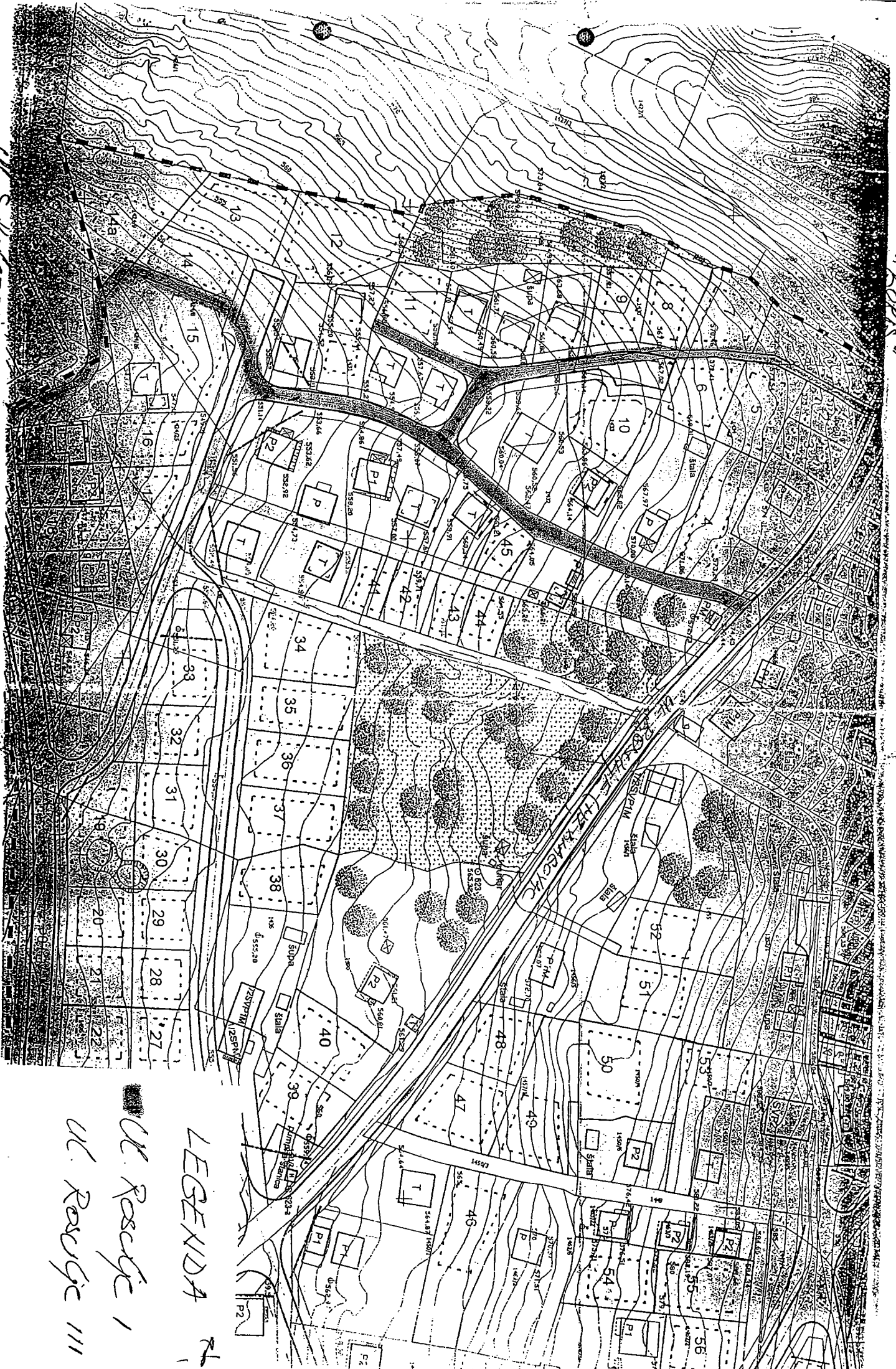


LEGENDA:

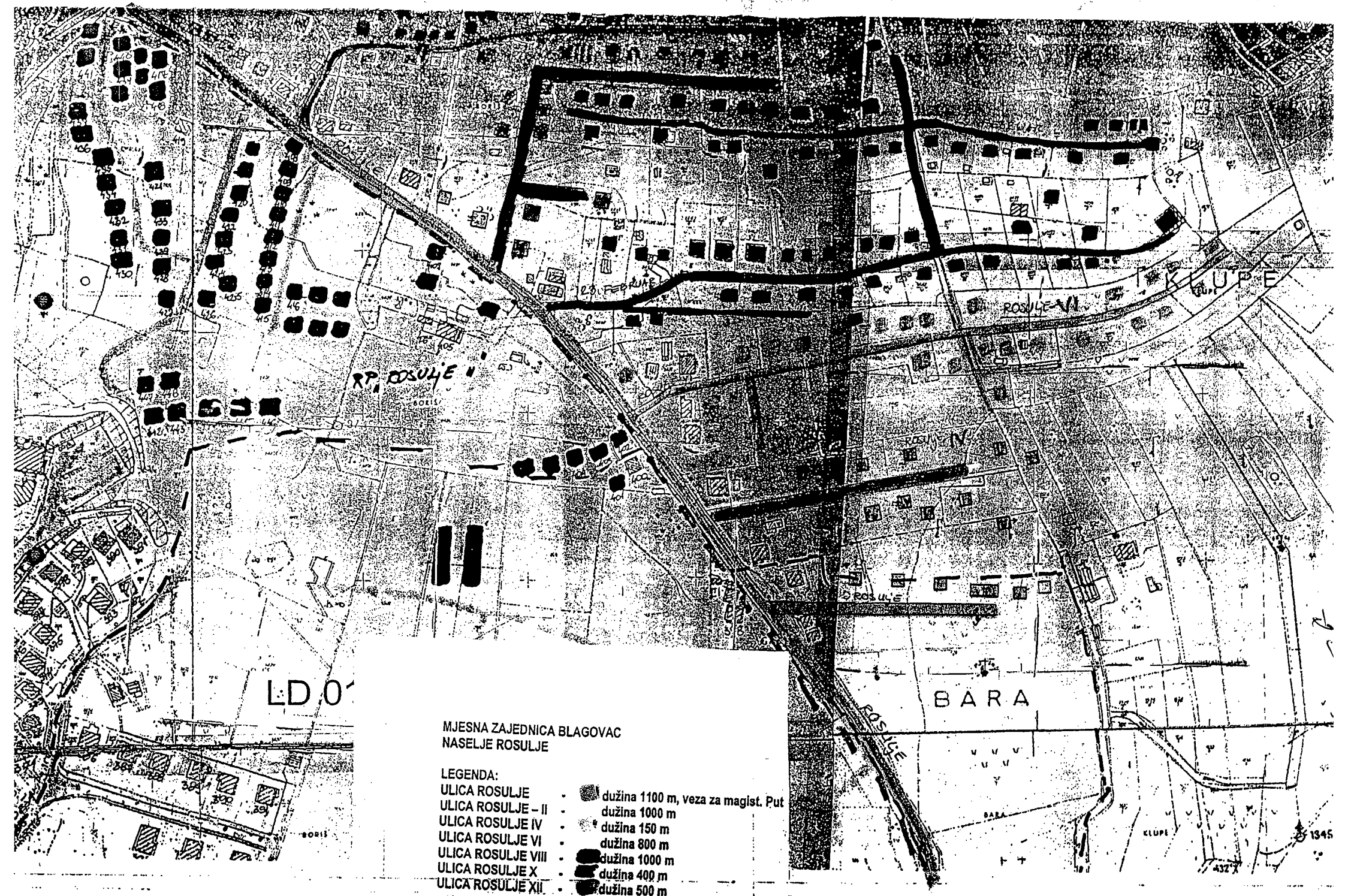
-  ULICA „STARA KALDRMA“
-  ULICA „31.JULA“
-  ULICA „KARAVDIČA SOKAK“
-  ULICA „28 FEBRUARA“

RESERVATION
40000000

U.S. KENNEDY



LEGENDA
U Route 1
U Route III



LD 0

MJESNA ZAJEDNICA BLAGOVAC
NASELJE ROSULJE

- LEGENDA:
- ULICA ROSULJE - dužina 1100 m, veza za magist. Put
 - ULICA ROSULJE - II - dužina 1000 m
 - ULICA ROSULJE IV - dužina 150 m
 - ULICA ROSULJE VI - dužina 800 m
 - ULICA ROSULJE VIII - dužina 1000 m
 - ULICA ROSULJE X - dužina 400 m
 - ULICA ROSULJE XII - dužina 500 m

BARA

Bosna i Hercegovina
Federacija Bosne i Hercegovine
Kanton Sarajevo
OPĆINA VOGOŠĆA



OPĆINSKO VIJEĆE

Bosnia and Herzegovina
Federation of Bosnia and Herzegovina
Sarajevo Canton
MUNICIPALITY OF VOGOŠĆA

COUNCIL COMMUNITY

Bosna i Hercegovina
Federacija Bosne i Hercegovine
KANTON SARAJEVO

128

Broj: 01-05-218/11
Vogošća, 08.02.2011. godine

PRIMELENO:	11-02-2011
Općinsko vijeće	01-05-218/11
Redni broj	2084
Broj prijema	

SKUPŠTINA KANTONA SARAJEVO
Komisija za obilježavanje, čuvanje i njegovanje
historijskih događaja i ličnosti


**PREDMET: Inicijativa o promjeni naziva ulica i davanju naziva
novoizgrađenim ulicama na području općine Vogošća,- dostavlja se**

Na sjednici održanoj 03.02.2011. godine, Općinsko vijeće Vogošća pokrenulo je Inicijativu o promjeni naziva i davanju naziva novoizgrađenim ulicama na području općine Vogošća.
Shodno tome dostavljamo Vam navedenu Inicijativu radi provođenja dalje procedure.

S poštovanjem,

Dostaviti:

1. Naslovu
2. a/a



PREDSJEDAVAJUĆA
OPĆINSKOG VIJEĆA VOGOŠĆA

Nada Šućur
Nada Šućur

Bosna i Hercegovina
Federacija Bosne i Hercegovine
Kanton Sarajevo
OPĆINA VOGOŠĆA



OPĆINSKO VIJEĆE

1123
Bosnia and Herzegovina
Federation of Bosnia and Herzegovina
Sarajevo Canton
MUNICIPALITY OF VOGOŠĆA

11/11/11

Bosna i Hercegovina
Federacija Bosne i Hercegovine

02-12-2011

01
SKUPŠTINA KANTONA SARAJEVO

Komisija za obilježavanje, čuvanje i
njegovanje historijskih događaja i ličnosti

Sumarija
02.12.2011
to

Broj: 01-05-2443/11
Vogošća, 30.11.2011. godine

PREDMET: Zaključci Kolegija općinskog vijeća Vogošća, dostavljaju se,-

Kolegij Općinskog vijeća Vogošća razmatrao je Vaš zaključak dostavljen aktom broj: 01-05-218-1/11 od 29.09.2011. godine, a vezan za prijedloge za novoizgrađene ulice i promjenu naziva ulica na području općine Vogošća i na svojoj sjednici održanoj 29.11.2011. godine donio zaključke koje Vam u prilogu ovog akta dostavljamo.

S poštovanjem,

Dostaviti:

1. Naslovu
2. a/a

PREDSJEDAVAJUĆA
OPĆINSKOG VIJEĆA VOGOŠĆA

Nada Šućur
Nada Šućur



Kolegij vijeća


Na osnovu člana 27., 28. i člana 103. Poslovnika Općinskog vijeća Vogošća („Službene novine Kantona Sarajevo“, broj: 12/09 – Prečišćeni tekst i 5/11), razmatrajući Zaključak Komisije za obilježavanje, čuvanje i njegovanje historijskih događaja i ličnosti Skupštine Kantona Sarajevo, Kolegij vijeća na sjednici održanoj 29.11.2011. godine donio je sljedeće:

ZAKLJUČKE

- U proceduri promjene naziva postojećih ulica i davanju naziva novoizgrađenim ulicama na području općine Vogošća u postupnosti su ispoštovane odredbe Odluke o obilježavanju ulica i trgova imenima i zgrada brojevima („Službene novine Grada Sarajeva“, broj: 7/94 i „Službene novine Kantona Sarajevo“, broj: 12/06), kao i Poslovnika Općinskog vijeća.
- Poslovníkom Općinskog vijeća Vogošća nije propisano potvrđivanje usvojenih odluka i drugih akata Općinskog vijeća.
- Prijedloge iznijete u prigovorima Đedović Bekira i Alađuz Safeta razmatrala je Komisija za odlikovanja i priznanja Općinskog vijeća Vogošća u proceduri koja je vođena prije predlaganja i usvajanja Inicijative od strane Općinskog vijeća.
- Inicijative za promjenu naziva ulica i davanje naziva novoizgrađenim ulicama na području općine Vogošća su jednoglasno usvojene od strane Općinskog vijeća Vogošća, stoga predlažemo da ih uputite u skupštinsku proceduru, na usvajanje.

Broj: 01-05-2443/11
Vogošća, 29.11.2011.godine

PREDSJEDAVAJUĆA
OPĆINSKOG VIJEĆA VOGOŠĆA


Nada Sućur

Na osnovu člana 71. tačka 14. Statuta Općine Vogošća („Službene novine Kantona Sarajevo“, broj: 3/09 – Novi Prečišćeni tekst,) i člana 6. Odluke o obilježavanju ulica i trgova imenima i zgrada brojevima („Službene novine Grada Sarajeva“, broj: 7/94 i „Službene novine Kantona Sarajevo“, broj: 12/06) na prijedlog Komisije za odlikovanja i priznanja, Općinsko vijeće Vogošća na sjednici održanoj dana 03.02.2011. godine pokrenulo je

**INICIJATIVU
O PROMJENI NAZIVA ULICA
I DAVANJU NAZIVA NOVOIZGRAĐENIM ULICAMA
NA PODRUČJU OPĆINE VOGOŠĆA**

I

Ovom inicijativom pokreće se postupak promjene imena ulica i davanju naziva novoizgrađenim ulicama na području općine Vogošća, kako slijedi:

1. Da dio ulice Slatinski put od broja 1, do broja 142., izuzev brojeva od broja 85. do broja 103., dobije naziv **ULICA „KENANA BRKANIĆA“**.
2. Da dio ulice Slatinski put od broja 85. do broja 103., dobije naziv **ULICA „SUADA HASANOVIĆA“**.
3. Da dio ulice Bušća od broja 1. do broja 58., dobije naziv **ULICA „MUHIDINA ČOMAGE“**.
4. Da dio ulice Bušća od broja 58. do broja 95., dobije naziv **ULICA „EDINA KORMANA“**.
5. Da dio ulice Stara cesta Jezera od broja 1., do broja 42. i od broja 106. do broja 111. do granice općina Centar i Vogošća dobije naziv **ULICA „STARA KALDRMA“**.
6. Da dio ulice Stara cesta Jezera, krak od broja 43. do broja 92., dobije naziv **ULICA „31. JULA“**.
7. Da dio ulice Stara cesta Jezera, krak od broja 93. do broja 104., dobije naziv **ULICA „KARAVDIĆA SOKAK“**
8. Da dio ulice Stara cesta Jezera, krak od broja 112. do broja 149., dobije naziv **ULICA „28. FEBRUARA“**
9. Da novoizgrađena ulica u naselju Rosulje, MZ Vogošća II koja počinje iz ulice Skendera Kulenovića i spaja se sa ulicom Rosulje sa jednim krakom koji se takođe spaja sa ulicom Rosulje kod Rezervoara Boriš, dobije naziv **ULICA „ROSULJE I“**.
10. Da ulica koja počinje od predložene ulice Rosulje I, MZ Vogošća II i spaja se sa ulicom Rosulje dobije naziv **ULICA „ROSULJE III“**.
11. Da novoizgrađena ulica u naselju Rosulje, MZ Blagovac prva od Magistralnog puta M 18 koja počinje od ulice Rosulje, a završava sa objektom Džakmić Nijaza, dobije naziv **ULICA „ROSULJE II“**.
12. Da novoizgrađena ulica u naselju Rosulje, MZ Blagovac treća od Magistralnog puta M 18 koja počinje od ulice Rosulje, a završava sa objektom Čalija Jasmina, dobije naziv **ULICA „ROSULJE IV“**.
13. Da novoizgrađena ulica u naselju Rosulje, MZ Blagovac četvrta od Magistralnog puta M 18 koja počinje od ulice Rosulje, a završava sa objektom Demirovski Saliha, dobije naziv **ULICA „ROSULJE VI“**.
14. Da dio ulice Rosulje, MZ Blagovac koji počinje od broja 14 i završava se jednim krakom do broja 26A, drugim krakom do broja 27A i trećim krakom do broja 18A dobije naziv **ULICA „ROSULJE VIII“**.
15. Da novoizgrađena ulica u naselju Rosulje, MZ Blagovac šesta od Magistralnog puta M 18 koja počinje od ulice Rosulje, a završava sa objektom Bojko Sulejmana, dobije naziv **ULICA „ROSULJE X“**.
16. Da novoizgrađena ulica u naselju Rosulje, MZ Blagovac sedma od Magistralnog puta M 18 koja počinje od ulice Rosulje, a završava sa objektom Lučić Đorđa, dobije naziv **ULICA „ROSULJE XII“**.

OBRAZLOŽENJE INICIJATIVE:

1. Savjet Mjesne zajednice Kobilja Glava donio je zaključak da se predloži promjena dijela ulice Slatinski put od broja 1, do broj 142., izuzev dijela od broja 85. do 103, dužine 500 m u ulicu „Kenana Brkanića“.
 - Kenan Brkanić je rođen u Sarajevu 16.04.1973. godine. Završio je Srednju mašinsko-tehničku školu u Sarajevu, a nakon toga upisao Mašinsko-tehnički fakultet u Sarajevu.
 - Početkom agresije na BiH stao je u odbranu domovine i svog grada 08.04.1992. godine kao dobrovoljac. Na izvršavanju borbenog zadatka 18.03.1993. godine je poginuo.
2. Savjet Mjesne zajednice Kobilja Glava donio je zaključak da se predloži promjena dijela ulice Slatinski put od broja 85 do broja 103., dužine 600 m u ulicu „Suada Hasanovića“.
 - Suad Hasanović je rođen 19.08.1958. godine na Kobiljoj Glavi općina Vogošća gdje je završio osnovnu školu. Autolimarski zanat je završio u Velešićima. Po završetku zanata zaposlio se u „TAS“ u Vogošći.
 - Uoči agresije priključuje se dobrovoljno u Patrotsku ligu.

- Zajedno sa ostalim članovima organizuje odbranu naselja, formira jedinice koje su kasnije ušle u Vogošćanske odrede.
 - Učesnik je akcije na PRETIS, prvog napada na Vogošću, više akcija na Poljinama i formiranja odbrambene linije na Sjeničkoj kosi. U augustu dobija prekomandu i prelazi u službu Javne bezbjednosti.
 - Poginuo je 29.12.1992. godine vraćajući se sa zadatka sa Stupa.
3. Savjet Mjesne zajednice Kobilja Glava donio je zaključak da se predloži promjena dijela ulice Bušća od broja 1. do broja 58., dužine 951 m, u ulicu „Muhidina Čomaga“.
 - Muhidin Čomaga rođen je 10.10.1970. godine u Vogošći.
 - U odbranu Bosne i Hercegovine se uključio od samog početka 15.04.1992. godine.
 - Poginuo je 16.06.1993. godine na prvim linijama odbrane.
 - Nosilac je najvišeg ratnog priznanja „Zlatni ljiljan“.
 4. Savjet Mjesne zajednice Kobilja Glava donio je zaključak da se predloži promjena dijela ulice Bušća od broja 58. do broja 95., dužine 635 m, u ulicu „Edina Kormana“.
 - Edin Korman rođen je 25.11.1968. godine na Sokocu.
 - U odbranu Bosne i Hercegovine uključen je od 25.05.1992. godine.
 - Poginuo je na Kobiljoj Glavi 26.06.1992. godine u jeku najžešćih granatiranja i napada na Kobilju Glavu.
 5. Savjet Mjesne zajednice Kobilja Glava donio je zaključak da se predloži promjena dijela ulice Stara cesta Jezera od broja 1. do broja 42. i od broja 106. do broja 111., do granice općina Centar i Vogošća, dužine cca 320 m, u ulicu „Stara kaldrma“:
 - naziv Stara Kaldrma je lokalni naziv koji je zabilježen i u kartama, a podržan je apsolutnom većinom stanovnika ulice.
 6. Savjet Mjesne zajednice Kobilja Glava donio je zaključak da se predloži promjena dijela ulice Stara cesta Jezera od broja 43. do broja 92., dužine cca 550 m, u ulicu „31. Jula“.
 - 31. jula 1992. godine vođena je jedna od značajnijih bitki za odbranu naselja u kojoj je poginulo sedam branilaca. Datum ove značajne bitke prihvaćen je kao dan sjećanja na sve branitelje pripadnike OS Armije BiH iz ove ulice.
 7. Savjet Mjesne zajednice Kobilja Glava donio je zaključak da se predloži promjena dijela ulice Stara cesta Jezera krak od broja 93. do broja 104., dužine cca 150 m, u ulicu „Karavdića sokak“.
 - predloženi naziv Karavdića sokak je uobičajeni lokalni naziv kojeg je podržala većina stanovnika ove ulice.
 8. Savjet Mjesne zajednice Kobilja Glava donio je zaključak da se predloži promjena dijela ulice Stara cesta Jezera krak od broja 112. do broja 149., dužine cca 350 m, u ulicu „28. Februara“ ✓
 - 28. Februar 1993. godine je dan žestokog obračuna sa agresorom prilikom čega je poginulo četiri i ranjeno nekolicina boraca i civila u tom dijelu naselja, pa je prijedlog podržan od stanovnika ulice kao dan sjećanja na tu bitku.
 9. Savjet MZ Vogošća II donio je zaključak da se predloži da novoizgrađena ulica u naselju Rosulje, MZ Vogošća II koja počinje od ulice Skendera Kulenovića i spaja se sa ulicom Rosulje sa jednim krakom koji se također spaja sa ulicom Rosulje kod Rezervoara Boriš dobije naziv ulica „Rosulje I“. Ukupna dužina ulice je cca 350 m.
 10. Savjet MZ Vogošća II donio je zaključak da se predloži da krak koji se odvaja iz predložene ulice Rosulje I i spaja sa ulicom Rosulje dobije naziv ulica „Rosulje III“. Ukupna dužina ulice je cca 150 m.
 11. Komisija za odlikovanja i priznanja razmatrajući prijedlog MZ Blagovac donijela je zaključak da se predloži da novoizgrađena ulica u naselju Rosulje, MZ Blagovac koja je prva od Magistralnog puta M 18 i koja počinje od ulice Rosulje, dužine cca 1000 m, dobije naziv ulica „Rosulje II“.
 12. Komisija za odlikovanja i priznanja razmatrajući prijedlog MZ Blagovac donijela je zaključak da se predloži da novoizgrađena ulica u naselju Rosulje, MZ Blagovac treća od Magistralnog puta M 18 koja počinje od ulice Rosulje, dužine cca 150 m, dobije naziv ulica „Rosulje IV“.

13. Komisija za odlikovanja i priznanja razmatrajući prijedlog MZ Blagovac donijela je zaključak da se predloži da novoizgrađena ulica u naselju Rosulje, MZ Blagovac četvrta od Magistralnog puta M 18 koja počinje od ulice Rosulje, dužine cca 800 m, dobije naziv ulica „Rosulje VI“.
14. Komisija za odlikovanja i priznanja razmatrajući prijedlog MZ Blagovac donijela je zaključak da se predloži promjena naziva dijela ulice Rosulje, MZ Blagovac, koji počinje od broja 14. i završava jednim krakom do broja 26 A, drugim krakom do broja 27 A i trećim krakom do broja 18A u ulicu „Rosulje VIII“. Ukupna dužina ulice je cca 1000 m.
15. Komisija za odlikovanja i priznanja razmatrajući prijedlog MZ Blagovac donijela je zaključak da se predloži da novoizgrađena ulica u naselju Rosulje, MZ Blagovac koja je šesta od Magistralnog puta M 18 i koja počinje od ulice Rosulje, dužine cca 400 m, dobije naziv ulica „Rosulje X“.
16. Komisija za odlikovanja i priznanja razmatrajući prijedlog MZ Blagovac donijela je zaključak da se predloži da novoizgrađena ulica u naselju Rosulje, MZ Blagovac sedma od Magistralnog puta M 18 koja počinje od ulice Rosulje, dužine 500 m, dobije naziv ulica „Rosulje XII“.


Obzirom da je u naselju Rosulje koje pripada MZ Vogošća II i MZ Blagovac došlo do intenzivne izgradnje stambenih objekata i izgradnje većeg broja ulica, neophodno je novoizgrađenim ulicama dati imena u skladu sa Odlukom o obilježavanju ulica i trgova imenima i zgrada brojevima („Službene novine Grada Sarajeva“, broj: 7/94 I „Službene novine Kantona Sarajevo“, broj: 12/06).

Prijedlog Komisije za odlikovanja i priznanja je da se novim ulicama da naziv Rosulje I i III za ulice u MZ Vogošća II i Rosulje II, IV, VI, VIII, X i XII za ulice u MZ Blagovac.

II

Inicijativa se dostavlja nadležnoj Komisiji Skupštine Kantona Sarajevo, radi provođenja dalje procedure.

Broj: 01-05-218/11
Vogošća, 03.02.2011. godine



Na osnovu člana 71. tačka 14. Statuta Općine Vogošća („Službene novine Kantona Sarajevo“, broj: 3/09 – Novi Prečišćeni tekst,) i člana 6. Odluke o obilježavanju ulica i trgova imenima i zgrada brojevima („Službene novine Grada Sarajeva“, broj: 7/94 i „Službene novine Kantona Sarajevo“, broj: 12/06) na prijedlog Komisije za odlikovanja i priznanja, Općinsko vijeće Vogošća na sjednici održanoj dana 30.09.2010. godine pokrenulo je

INICIJATIVU

O PROMJENI NAZIVA ULICA I DAVANJA NAZIVA NOVOIZGRAĐENOJ ULICI NA PODRUČJU OPĆINE VOGOŠĆA

I

Ovom inicijativom pokreće se postupak promjene naziva ulica i davanju naziva novoizgrađenoj ulici na području općine Vogošća, kako slijedi:

1. Da se ulica Hotonj II, promijeni u naziv Ulica „**RAŠIDA BEŠLIJE**“,
2. Da se ulica Hotonj III, promijeni u naziv Ulica „**BRANILACA HOTONJA**“
3. Da se ulici koja se nalazi na lokalitetu naselja Rosulje, a proteže se od Magistralnog puta M 18 i spaja sa ulicom Tome Mendeša da naziv Ulica „**24.JUNA**“

OBRAZLOŽENJE

1. Savjet Mjesne zajednice Hotonj donio je zaključak da se predloži promjena naziva ulice „Hotonj II“, dužine 1400 m, u Ulicu „Rašida Bešlije“. Početak ulice je sa Magistralnog puta M 18, pored zgrade pošte i Mjesne zajednice pa do ulice Mitra Šučura.
 - Rašid Bešlija rođen je 13.11.1953. godine u Kruševu, općina Olovo.
 - Prije rata bio je nastanjen u Donjem Hotonju, bio radnik UNIS – RO „Pretis“, oženjen i otac troje djece.
 - Poginuo je kao komandir čete 19.10.1992. godine u Donjem Hotonju u ulici Hotonj II u velikom napadu agresora.
 - Dao je nemjerljiv doprinos u organizaciji odbrane prvih borbenih linija.
 - Dan pogibije Rašida Bešlije je ujedno i Dan MZ Hotonj.
 - Posthumno je odlikovan najvišim ratnim priznanjem „Zlatni ljiljan“.
2. Savjet Mjesne zajednice Hotonj donio je zaključak da se predloži promjena naziva ulice Hotonj III, dužine 1400 m, u Ulicu „Branilaca Hotonja“.
 - Stanovnici navedene ulice dali su nemjerljiv doprinos tokom agresije na R BiH, Grad Sarajevo i općinu Vogošća.
 - Iz navedene ulice je poginulo deset istaknutih boraca, dok je veći broj teže i lakše ranjen.
 - Tokom rata ova ulica je bila nepropusni bedem odbrane neprestalnim napadima agresora.
3. Savjet Mjesne zajednice Vogošća II predložio je da se novoizgrađenoj ulici koja se nalazi na lokalitetu naselja Rosulja, a proteže se od Magistralnog puta M 18 i spaja sa ulicom Tome Mendeša da naziv ulica 24. juna.
 - 24. juni, Dan općine Vogošća, je dan koji simbolizuje administrativno rođenje Općine Vogošća u junu 1952.godine, početak organizovanog otpora i formiranje Vogošćanskih odreda.

II

Inicijativa se dostavlja nadležnoj Komisiji Skupštine Kantona Sarajevo, radi provođenja dalje procedure.

Broj: 01-05-1938/10
Vogošća, 30.09.2010. godine

