






LEGENDA:

GRANICE

-  GRANICA OBUHVATA URBANISTIČKOG PLANA
-  GRANICA UŽEG URBANOG PODRUČJA
-  MEĐUENTITESKA LINIJA RAZGRANIČENJA
-  GRANICA KANTONA
-  GRANICA OPĆINA

KORIŠTENJE I NAMJENA PROSTORA

STANOVANJE I STAMBENA IZGRADNJA

-  INDIVIDUALNO STANOVANJE - RAZUĐENO I VIKEND

MJEŠOVITA ZONA (STAMBENO - POSLOVNA)

-  PRETEŽNO STAMBENA
-  PRETEŽNO POSLOVNA

DRUŠTVENA INFRASTRUKTURA

-  DRUŠTVENA INFRASTRUKTURA

SPORT I REKREACIJA

-  SPORT I REKREACIJA SA OGRANIČENOM GRADNJOM

ŠUME I ŠUMSKA ZEMLJIŠTA

-  ŠUME

POLJOPRIVREDNO ZEMLJIŠTE

-  POLJOPRIVREDNO ZEMLJIŠTE

KOMUNALNA INFRASTRUKTURA I POVRŠINE

-  GROBLJA

VODE I VODNA DOBRA

-  POVRŠINE POD VODOM SA ZAŠTITNIM POJASOM

INFRASTRUKTURNI SISTEMI

SAOBRAČAJNA INFRASTRUKTURA

-  CESTOVNI I ŽELJEZNIČKI SAOBRAČAJ SA ZAŠTITNIM POJASOM

VODNA INFRASTRUKTURA



-  VODOSNABDIJEVANJE, ODVODNJA I TRETMAN OTPADNIH VODA

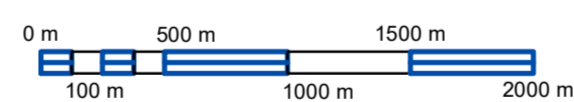
REŽIMI ZAŠTITE I OGRANIČENJA U PROSTORU

KULTURNO - HISTORIJSKO I PRIRODNO NASLIJEĐE

-  KULTURNO - HISTORIJSKO NASLIJEĐE

VODOZAŠTITNA PODRUČJA

-  I ZONA SANITARNE ZAŠTITE
-  II ZONA SANITARNE ZAŠTITE



Kanton:

KANTON SARAJEVO

Naziv plana:

URBANISTIČKI PLAN URBANOG PODRUČJA TRNOVO

Naziv grafičkog priloga:
SIŠTEZNI PRIKAZ KORIŠTENJA PROSTORA, INFRASTRUKTURNI SISTEMI,
REŽIMI ZAŠTITE I OGRANIČENJA U PROSTORU - NACRT PLANA - KARTA DETALJNOG PRIKAZA

Broj grafičkog priloga:

B.2.1

Mjerilo:

1:5000

Odluka o pristupanju izradi
Urbanističkog plana

Odluka o donošenju
Urbanističkog plana

(Sl.novine KS, broj 48/16)

(Sl.novine KS, broj 00/00)

Nosilac pripreme plana:

VLADA KANTONA SARAJEVO

Nosilac izrade plana:

ZAVOD ZA PLANIRANJE RAZVOJA KANTONA SARAJEVO

ZAVOD ZA PLANIRANJE RAZVOJA
KANTONA SARAJEVO

DIREKTOR

Faruk Muharemović, Mr.dipl.ing.arh.

SKUPŠTINA KANTONA SARAJEVO

PREDSJEDAVALJUĆI

Elvedin Okerić