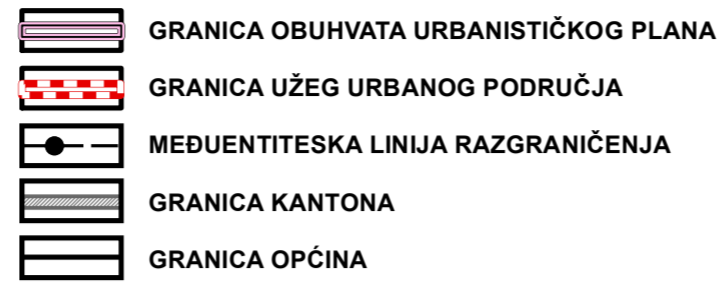
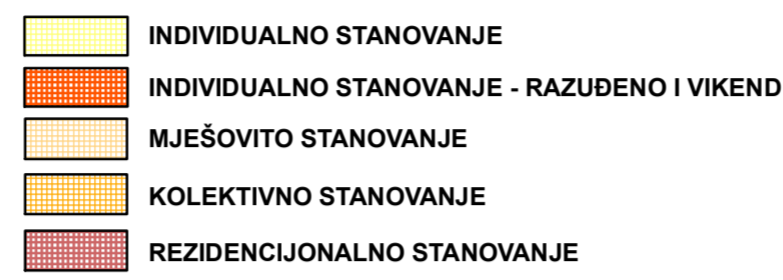
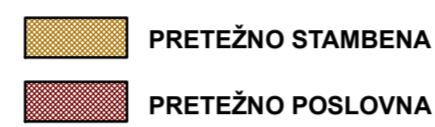
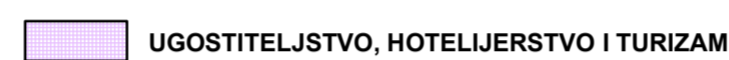
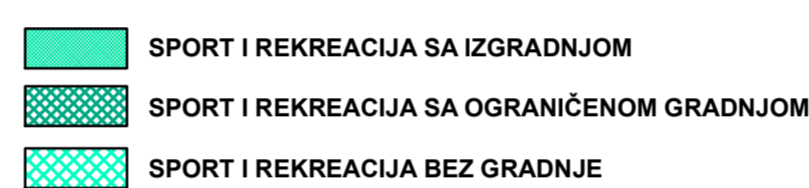
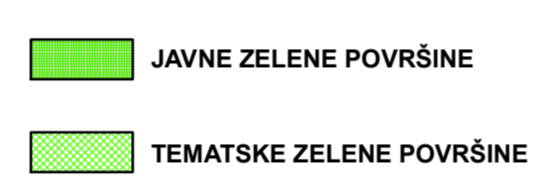
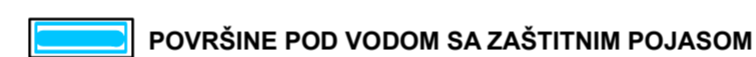
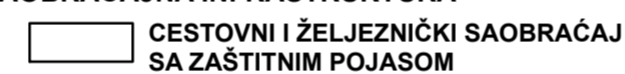
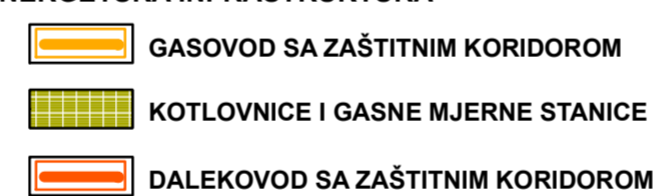
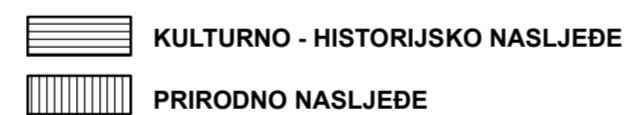
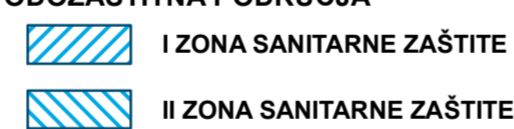
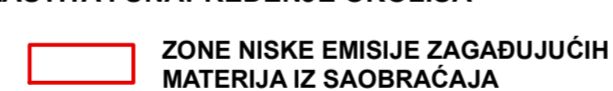
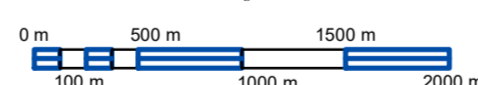


LEGENDA:**GRANICE****KORIŠTENJE I NAMJENA PROSTORA****STANOVANJE I STAMBENA IZGRADNJA****MJEŠOVITA ZONA (STAMBENO - POSLOVNA)****PRIVREDA****PROIZVODNA PRIVREDA****POSLOVNA PRIVREDA****UGOSTITELJSTVO, HOTELIJERSTVO I TURIZAM****DRUŠTVENA INFRASTRUKTURA****SPORT I REKREACIJA****ŠUME I ŠUMSKA ZEMLJIŠTA****POLJOPRIVREDNO ZEMLJIŠTE****URBANE ZELENE POVRŠINE****POSEBNA NAMJENA****KOMUNALNA INFRASTRUKTURA I POVRŠINE****VODE I VODNA DOBRA****INFRASTRUKTURNI SISTEMI****SAOBRAČAJNA INFRASTRUKTURA****VODNA INFRASTRUKTURA****ENERGETSKA INFRASTRUKTURA****REŽIMI ZAŠTITE I OGRANIČENJA U PROSTORU****KULTURNO - HISTORIJSKO I PRIRODNO NASLIJEĐE****VODOZAŠTITNA PODRUČJA****ZAŠTITA I UNAPREĐENJE OKOLIŠA****PROSTORNI PLANOWI POSEBNIH OBILJEŽJA OD ZNAČAJA ZA FEDERACIJU BIH/KANTON SARAJEVO**

Kanton:

KANTON SARAJEVO

Naziv plana:

**URBANISTIČKI PLAN URBANOG PODRUČJA SARAJEVO
(STARI GRAD, CENTAR, NOVO SARAJEVO, NOVI GRAD, ILIDŽA I VOGOŠĆA)**

Naziv grafičkog priloga:

**SINTEZNI PRIKAZ KORIŠTENJA PROSTORA, INFRASTRUKTURNI SISTEMI,
REŽIMI ZAŠTITE I OGRANIČENJA U PROSTORU - NACRT PLANA KARTA DETALJNOG PRIKAZA**

Broj grafičkog priloga:

B.2.1

Mjerilo:

1:5000Odluka o pristupanju Izradi
Urbanističkog plana

(Sl.novine KS, broj 48/16)

Odluka o donošenju
Urbanističkog plana

(Sl.novine KS, broj 00/00)

Nosilac pripreme plana:

VLADA KANTONA SARAJEVO

Nosilac izrade plana:

ZAVOD ZA PLANIRANJE RAZVOJA KANTONA SARAJEVO**ZAVOD ZA PLANIRANJE RAZVOJA
KANTONA SARAJEVO****DIREKTOR**

Faruk Muharemović, Mr.dipl.ing.arh.

SKUPŠTINA KANTONA SARAJEVO**PREDSJEDAVAJUĆI**

Elvedin Okerić