









LEGENDA:**GRANICE**

-  GRANICA OBUHVATA URBANISTIČKOG PLANA
-  GRANICA UŽEG URBANOG PODRUČJA
-  MEĐUENTITESKA LINIJA RAZGRANIČENJA
-  GRANICA KANTONA
-  GRANICA OPĆINA

KORIŠTENJE I NAMJENA PROSTORA**STANOVANJE I STAMBENA IZGRADNJA**

-  INDIVIDUALNO STANOVANJE
-  INDIVIDUALNO STANOVANJE - RAZUĐENO I VIKEND
-  MJEŠOVITO STANOVANJE

MJEŠOVITA ZONA (STAMBENO - POSLOVNA)

-  PRETEŽNO STAMBENA
-  PRETEŽNO POSLOVNA



PRIVREDA

- PROIZVODNA PRIVREDA**
-  PROIZVODNJA, SKLADIŠTA, PROIZVODNO ZANATSTVO, MALA PRIVREDA

DRUŠTVENA INFRASTRUKTURA

-  DRUŠTVENA INFRASTRUKTURA

SPORT I REKREACIJA

-  SPORT I REKREACIJA SA IZGRADNJOM
-  SPORT I REKREACIJA SA OGRANIČENOM GRADNjom

ŠUME I ŠUMSKA ZEMLJIŠTA

-  ŠUME

POLJOPRIVREDNO ZEMLJIŠTE

-  POLJOPRIVREDNO ZEMLJIŠTE

URBANE ZELENE POVRŠINE

-  JAVNE ZELENE POVRŠINE

KOMUNALNA INFRASTRUKTURA I POVRŠINE

-  GROBLJA

VODE I VODNA DOBRA

-  POVRŠINE POD VODOM SA ZAŠTITNIM POJASOM



INFRASTRUKTURNI SISTEMI**SAOBRAČAJNA INFRASTRUKTURA**

-  CESTOVNI I ŽELJEZNIČKI SAOBRAČAJ SA ZAŠTITNIM POJASOM

VODNA INFRASTRUKTURA

-  VODOSNABDIJEVANJE, ODVODNJA I TRETMAN OTPADNIH VODA



ENERGETSKA INFRASTRUKTURA

-  GASOVOD SA ZAŠTITNIM KORIDOROM
-  DALEKOVOD SA ZAŠTITNIM KORIDOROM

REŽIMI ZAŠTITE I OGRANIČENJA U PROSTORU**KULTURNO - HISTORIJSKO I PRIRODNO NASLIJEĐE**

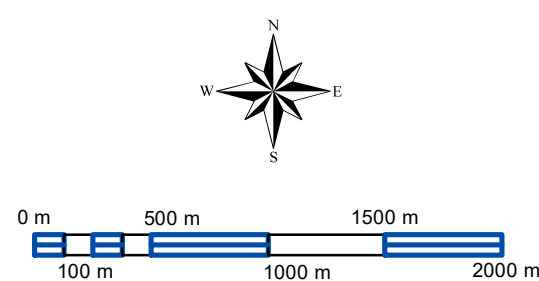
-  KULTURNO - HISTORIJSKO NASLIJEĐE

VODOZAŠTITNA PODRUČJA

-  I ZONA SANITARNE ZAŠTITE
-  II ZONA SANITARNE ZAŠTITE

PROSTORNI PLANovi POSEBNIH OBILJEŽJA OD ZNAČAJA ZA FEDERACIJU BIH/KANTON SARAJEVO

-  GRANICE PROSTORNIH OBUHVATA



Kanton:

KANTON SARAJEVO

Naziv plana:

URBANISTIČKI PLAN URBANOG PODRUČJA ILIJAŠ

Naziv grafičkog priloga:
SINTEZNI PRIKAZ KORIŠTENJA PROSTORA, INFRASTRUKTURNI SISTEMI, REŽIMI ZAŠTITE I OGRANIČENJA U PROSTORU - NACRT PLANA - KARTA DETALJNOG PRIKAZA

Broj grafičkog priloga:

B.2.1

Mjerilo:

1:5000

Odluka o pristupanju izradi Urbanističkog plana

(Sl.novine KS, broj 48/16)

Odluka o donošenju Urbanističkog plana

(Sl.novine KS, broj 00/00)

Nosilac pripreme plana:

VLADA KANTONA SARAJEVO

Nosilac izrade plana:

ZAVOD ZA PLANIRANJE RAZVOJA KANTONA SARAJEVO**ZAVOD ZA PLANIRANJE RAZVOJA KANTONA SARAJEVO****DIREKTOR**

Faruk Muharemović, Mr.dipl.ing.arh.

SKUPŠTINA KANTONA SARAJEVO**PREDSJEDAVAJUĆI**

Elvedin Okerić