


2777

Bosna i Hercegovina
Federacija Bosne i Hercegovine
KANTON SARAJEVO
Zavod za planiranje razvoja
Kantona



Босна и Херцеговина
Федерација Босне и Херцеговине
КАНТОН САРАЈЕВО
Завод за планирање развоја
Кантона

Bosnia and Herzegovina
Federation of Bosnia and Herzegovina

CANTON SARAJEVO
Institute for Canton Planning

Broj: 02-23-4809/19

Sarajevo, 09.10.2019.

BOSNA I Hercegovina
Federacija Bosne i Hercegovine
KANTON SARAJEVO
SKUPŠTINA KANTONA SARAJEVO

Bosna i Hercegovina
Federacija Bosne i Hercegovine
KANTON SARAJEVO

Opis i broj	15-10-2777	Broj priloga	
Ustanovljena od strane			
Klasifikacija oznaka	05		
01		33063-64/19	

Na ruke Predsjedavajućeg Skupštine Kantona Sarajevo,
gospodina Elmedina Konakovića

Veza: Vaš akt broj 01-05-33063-64/19 od 27.09.2019. godine

PREDMET: Odgovor na zastupničko pitanje zastupnice Segmedine Srna-Bajramović

Zastupnica SDP BiH u Skupštini Kantona Sarajevo, gospođa Segmedina Srna – Bajramović postavila je zastupničko pitanje:

„Postavljam pitanje odgovornim subjektima Zavodu za planiranje i Zavodu za izgradnju KS koliki je uticaj urbanizacije područja Bjelašnice na izvorišta vode Sarajevsko polje i kvalitetu vode u njemu, iz koga se vodom za pića snabdijeva najveći dio KS?

Po kojim studijama (dokumentima) je napravljena procjena uticaja urbanizacije ovog područja, dobivanje saglasnosti za prostorne planove (I i II faza Bjelašnice) i koje institucije garantuju da neće doći (srednjoročno-dugoročno) do negativnog uticaja, odnosno koje su garancije da ne može doći do zagađenja vode u podzemlju ovog izvorišta i narušavanja kvalitete vode za piće u KS.

U odgovoru Ministarstva od 02.07.2019. (br.05-05-18645-2/19RA), stoji sljedeće u zadnjoj rečenici, zadnji pasus

„a ova činjenica ukazuje na posebnu osjetljivost područja planine Igman, u smislu odgovarajućeg potrebnog kvaliteta i režima voda u Sarajevskom polju, koje predstavlja najvažniji resurs za snabdijevanje grada Sarajeva pitkom vodom“.

Ako je toliko značajno, pored Bjelašnice i područje planine Igman, čime se opravdava najavljuvanje općine Trnovo i Hadžići izgradnja mnogih objekata, pratećih sadržaja i infrastrukture, na području planine Igman (Veliko polje, Malo polje i u širem smislu obuhvatu i nizvodno)?“

Zavod za planiranje razvoja Kantona Sarajevo je samostalna kantonalna upravna organizacija osnovana za obavljanje određenih stručnih i drugih poslova po nalogima Vlade Kantona i ministarstava koji pretežno zahtijevaju primjenu stručnih i naučnih metoda rada i s tim u vezi upravnih poslova (čl. 23. Zakona o organizaciji i djelokrugu organa uprave i upravnih organizacija Kantona Sarajevo - “Službene novine Kantona Sarajevo” br. 2/12-prečišćeni tekst, 41/12, 8/15 i 13/17), a članom 35. Zakona o prostornom



Sarajevo, Branilaca Sarajeva 26; Pošt. pret 105;
Tel: Centrala + 387 33 258-275; + 387 33 258-285;
Tel: Direktor + 387 33 226-736;
Fax: + 387 33 209-543;
Tel: Finansije, Tel/Fax : + 387 33 207- 321
Web: <http://zpr.ks.gov.ba> e-mail: info@zpr.ks.gov.ba



uređenju Kantona Sarajevo („Službene novine Kantona Sarajevo“ broj 24/17 i 1/18) određen je za nosioca izrade planskih dokumenata.

U upravnom postupku ova institucija ima ovlaštenja samo da daje stručna mišljenja organima uprave (općinskim službama za poslove prostornog uređenja) kada u postupku odobravanja građenja nije donesen provedbeni plan prostornog uređenja (Čl. 55. Zakona o prostornom uređenju, „Službene novine Kantona Sarajevo“ br. 24/17 i 1/18).

Nadležnost za donošenje planskih dokumenata regulisana je članom 25. Zakona o prostornom planiranju Kantona Sarajevo („Službene novine Kantona Sarajevo“ br. 24/17 i 1/18):

„Član 25.
(Nadležnosti)

- 1) *Prostorni plan Kantona donosi Skupština Kantona po prethodno pribavljenom mišljenju općinskih načelnika, gradonačelnika i Federalnog ministarstva prostornog uređenja na prijedlog Prostornog plana Kantona.*
- 2) *Prostorni plan područja posebnih obilježja od značaja za Kanton donosi Skupština Kantona po prethodno pribavljenom mišljenju općinskih načelnika na prijedlog prostornog plana područja posebnih obilježja općina čije dijelove područja obuhvata prijedlog tog plana.*
- 3) *Urbanistički plan za urbano područje Grada Sarajeva donosi Gradsko vijeće po prethodno pribavljenom mišljenju Ministarstva prostornog uređenja, građenja i zaštite okoliša Kantona Sarajevo (daljem tekstu: Ministarstvo) i načelnika općina u sastavu Grada Sarajeva.*
- 4) *Urbanističke planove za urbana područja vangradskih općina donosi općinsko vijeće po prethodno pribavljenom mišljenju Ministarstva.*
- 5) *Zoning planove za područje općina u sastavu Grada Sarajeva donosi općinsko vijeće po pribavljanju mišljenja Gradonačelnika Grada Sarajeva u svim fazama pripreme i donošenja plana.*
- 6) *Zoning planove za područje općine izvan teritorije Grada Sarajeva donosi općinsko vijeće.*
- 7) *Regulacione planove za područje općina u sastavu Grada Sarajeva donosi općinsko vijeće uz uključenje Grada Sarajeva u izradu plana kao subjekta planiranja u svim fazama pripreme i donošenja plana.*
- 8) *Regulacione planove za područje općine izvan teritorije Grada Sarajeva donosi općinsko vijeće.*
- 9) *Regulacione planove koji u svom području planiranja obuhvataju prostore dvije općine, donose zajednički u istovjetnom tekstu općinska vijeća općina čiju teritoriju obuhvataju regulacioni planovi, uz uključenje Grada Sarajeva u izradu plana kao subjekta planiranja u svim fazama pripreme i donošenja plana ukoliko su jedna ili obje općine u sastavu Grada Sarajeva.*
- 10) *Urbanističke projekte donosi općinsko vijeće.*
- 11) *Za područja za koja Skupština Kantona utvrdi da su od značaja za Kanton Sarajevo za izgradnju javne infrastrukture, po prethodno pribavljenom mišljenju općinskih organa, a za izgradnju javnih objekata u prethodno pribavljenu saglasnost općinskih organa, detaljne planske dokumente donosi Skupština Kantona na prijedlog Vlade Kantona Sarajevo (u daljem tekstu: Vlada Kantona).“*

Planski dokumenti se rade na inicijativu nosilaca pripreme, a to je propisano članom 32. Zakona o prostornom uređenju („Službene novine Kantona Sarajevo“ broj 24/17 i 1/18):

- (1) Nosilac planskih dokumenata koje usvaja Skupština Kantona je Vlada Kantona.
- (2) Za planske dokumente koje usvaja Gradsko vijeće Grada Sarajeva, nosilac pripreme je gradonačelnik.
- (3) Za planske dokumente koje usvaja općinsko vijeće, nosilac pripreme je općinski načelnik.

Članom 35. Zakona propisano je da je Nosilac izrade planskih dokumenata Zavod za planiranje razvoja Kantona Sarajevo.

Članom 18. Zakona propisano je: „Prostorni plan Kantona preuzima, usklađuje se, razrađuje i dopunjava planska opredjeljenja iz Prostornog plana Federacije BiH, koja se odnose na prostor Kantona. Uz potpuno



Sarajevo, Branilaca Sarajeva 26; Pošt. pret 105;
Tel: Centrala + 387 33 258-275; + 387 33 258-285;
Tel: Direktor + 387 33 226-736;
Fax: + 387 33 209-543;
Tel: Finansije, Tel/Fax : + 387 33 207- 321
Web: <http://zpr.ks.gov.ba> e-mail: info@zpr.ks.gov.ba



uvažavanje prirodnih i kulturno-historijskih vrijednosti, Prostorni plan Kantona utvrđuje osnovna načela planskog uređenja prostora, ciljeve prostornog razvoja, te zaštitu, korištenje i namjenu prostora,....“

Članom 19. stav (1) Zakona propisano je: „*Prostorni plan područja posebnih obilježja Kantona donosi se za područja od posebnog značaja za Kanton, ako se ta obaveza utvrdi Prostornim planom Kantona ili posebnom odlukom Skupštine Kantona Sarajevo (u daljem tekstu: Skupština Kantona)...*“

Članom 20. stav (1) Zakona propisano je: „*Urbanistički planovi se donose za urbana područja, a granice područja za koje se izrađuju definišu se Prostornim planom Kantona....*“

Članom 21. stav (1) Zakona propisano je: „*Detaljni planski dokumenti baziraju se na usvojenoj politici korištenja zemljišta, strategijama i programima razvoja, planovima razvoja infrastrukture i ostalim planovima i programima od značaja za planiranje razvoja prostora.....*“

Detaljni planovi moraju biti usklađeni sa planskim dokumentima višeg reda (Prostorni plan Kantona Sarajevo, prostorni planovi područja posebnih obilježja i urbanistički planovi).

Za izradu planskih dokumenata primjenjuje se Uredba o jedinstvenoj metodologiji za izradu planskih dokumenata („Službene novine Federacije Bosne i Hercegovine“ br. 63/04, 50/07 i 84/10).

Članovima 58. i 60. Uredbe propisano je:

„Član 58.

Urbanistička osnova formira se iz slijedećih izvora:

- plana na osnovu kojeg se radi regulacioni plan i istraživanja rađenih za potrebe izrade tog plana, kao i druge važeće prostorno planske dokumentacije,
 - podataka i dokumentacije relevantnih institucija (hidrometeorološki, seizmološki, agropedološki, geološki zavod, zavodi za zaštitu kulturno-historijskog i prirodnog naslijeđa dr.), statističkih podataka, katastarskih i zemljišno knjižnih podataka,
 - katastra nadzemnih i podzemnih instalacija, podataka i dokumentacije komunalnih preduzeća (vodovod, kanalizacija, toplifikacija, uređenje građevinskog zemljišta, uređenje zelenih i saobraćajnih površina i dr.) javnih preduzeća - elektrodistribucije, telekomunikacija i dr.,
 - podataka i dokumentacije relevantnih institucija za oblast stanovanja, saobraćaja, obrazovanja, nauke, kulture, fizičke kulture, zdravstva, socijalne i dječje zaštite, kao i vjerskih zajednica i dr.,
 - programa i planova razvoja korisnika prostora,
 - podataka koje vode organi, odnosno službe uprave i upravne ustanove, i druge institucije,
- U slučaju nepostojanja potrebnih podataka, vrše se dodatna istraživanja na terenu, ažuriranje podataka, njihovo prilagođavanje potrebama urbanističkog planiranja i drugo.

Urbanistička osnova sadrži:

- 1) izvod iz plana šireg područja (prostornih planova i/ili urbanističkog plana) koji je osnov za izradu Regulacionog plana,
- 2) prikaz postojećeg stanja, njegovu analizu i vrednovanje i ocjenu mogućnosti izgradnje i uređenja prostorne cjeline u granicama utvrđenim odlukom o pristupanju izradi Regulacionog plana,
- 3) osnovnu koncepciju izgradnje i uređenja prostorne cjeline urađenu na osnovu smjernica iz odluke o pristupanju izradi plana.

Član 60.

U okviru snimanja i prezentiranja postojećeg stanja, njegove analize i vrednovanja, te ocjene mogućnosti izgradnje i uređenja prostorne cjeline u granicama utvrđenim odlukom o pristupanju izradi Regulacionog plana, ovisno o stanju na terenu, tekstualno i grafički obrađuju se slijedeći sadržaji:



Sarajevo, Branilaca Sarajeva 26; Pošt. pret 105;
Tel: Centrala + 387 33 258-275; + 387 33 258-285;
Tel: Direktor + 387 33 226-736;
Fax: + 387 33 209-543;
Tel: Finansije , Tel/Fax : + 387 33 207- 321
Web:<http://zpr.ks.gov.ba> e-mail:info@zpr.ks.gov.ba



- prirodni uslovi - opći podaci o prostornoj cjelini, površina, odnosno granice prostorne cjeline, inženjersko-geološke, hidrološke, seizmološke i klimatske karakteristike, upotrebna vrijednost zemljišta (ako se radi o poljoprivrednom ili šumskom zemljištu);
- namjena površina;
- fizičke strukture prostorne cjeline - bonitet objekata, fizička dimenzija, namjena, historijska vrijednost objekata;
- saobraćaj - saobraćajne površine, analiza saobraćajne povezanosti svim vidovima saobraćaja, kapacitet i bonitet saobraćajne mreže;
- vodovod i kanalizacija - vrsta, kapacitet i bonitet mržte - katastar podzemnih i nadzemnih instalacija;
- energetska infrastruktura - elektrodistribucija, gas, toplifikacija kapacitet i bonitet mreže (katastar podzemnih i nadzemnih instalacija);
- kapaciteti objekata društvene infrastrukture - zdravstvo, školstvo, kultura, fizička kultura, snabdijevanje, usluge, ugostiteljstvo i dr.;
- zaštićeno kulturno-historijsko i prirodno naslijeđe;
- okoliš - stanje zraka, tla i vode, životinjski i biljni svijet, postojeći zagađivači u datoj prostornoj cjelini i sa šireg područja koji imaju utjecaj na stanje okoliša date cjeline;
- mjere zaštite stanovnika i materijalnih dobara od prirodnih i ljudskim djelovanjem izazvanih nepogoda i katastrofa i ratnih djelovanja u skladu sa Zakonom o zaštiti i spašavanju ljudi i materijalnih dobara od prirodnih i drugih nesreća i drugim propisima;
- mjere zaštite prava lica sa smanjenim tjelesnim sposobnostima u skladu sa odredbama Uredbe o prostornim standardima, urbanističko-tehničkim uvjetima i normativima za sprječavanje stvaranja svih barijera za lica sa umanjenim tjelesnim sposobnostima;
- analiza ograničenja u prostoru (klizišta, plavna područja, koridori komunalne infrastrukture, koridori primarnih gradskih saobraćajnica i dr.);
- katastarski i vlasnički podaci o zemljištu;
- analiza i vrednovanje stanja;
- mogućnosti izgradnje, uređenja i korištenja prostorne cjeline zavisno od prirodnih i radom stvorenih uslova.

Grafički dio postojećeg stanja pored tematskih karata prezentira se na jednoj karti kao sintezni prikaz korištenja prostora u razmjeri propisanoj za grafički dio Regulacionog plana. "

Dosljedno poštujući važeće zakonske i podzakonske propise koji uređuju odnose u prostoru, Zavod za planiranje razvoja Kantona Sarajevo, kao zakonski nosilac izrade planskih dokumenata, svaki planski dokument radi koristeći sve raspoložive usvojene pravne dokumente i verifikovana istraživanja, te planska opredjeljenja planskih dokumenata višeg reda, odnosno razvojnih planskih dokumenata (prostorni plan i urbanistički plan).

Dio područja planina Bjelašnica i Igman, prema Prostornom planu Kantona Sarajevo („Službene novine Kantona Sarajevo“ br. 26/06, 4/11 i 22/17), se nalazi, po namjeni, u zoni građevinskog zemljišta, a prema važećoj Odluci o zaštiti izvorišta vode za piće u Sarajevskom polju („Službene novine grada Sarajeva“ broj 2/87) nalazi se u III zaštitnoj zoni. Prema članu 15. spomenute Odluke propisane su mjere kojim se štiti ova zona (Prilog 1-Odluka i Program mjera zaštite i Prilog 2 – grafički prilog).

Imperativ donošenja nove Odluke o zaštiti izvorišta je utvrđen u Kantonalnom planu zaštite okoliša, donesenom od strane Skupštine Kantona Sarajevo 2006. godine. Novonastale okolnosti zahtjevale su zamjenu Odluke iz 1987. godine, budući da ista nije mogla odgovoriti aktuelnim potrebama i izmijenjenoj situaciji na terenu.

Zavod za izgradnju Kantona Sarajevo je bio nosilac aktivnosti prilikom donošenja Elaborata o zaštiti izvorišta vode za piće Sarajevskog polja, a u svrhu donošenja Odluke o provođenju zaštite vode za piće.



Sarajevo, Branilaca Sarajeva 26; Pošt. pret 105;
 Tel: Centrala + 387 33 258-275; + 387 33 258-285;
 Tel: Direktor + 387 33 226-736;
 Fax: + 387 33 209-543;
 Tel: Finansije, Tel/Fax : + 387 33 207- 321
 Web: <http://zpr.ks.gov.ba> e-mail: info@zpr.ks.gov.ba



Elaborat je urađen 2012. godine, a njegova konačna verzija završena je 2013. godine, obzirom da je u vrijeme finalizacije donešen novi Pravilnik o uslovima za određivanje zona sanitarne zaštite i zaštitnih mjera za izvorišta vode za javno vodosnabdijevanje stanovništva („Službene novine Federacije BiH“ broj 88/12) (Prilog 3).

Na prijedlog Ministarstva prostornog uređenja i zaštite okoliša Kantona Sarajevo Vlada Kantona Sarajevo je na svojoj 63. sjednici usvojila Elaborat zaštite izvorišta vode za piće „Sarajevsko polje“. Također je prihvatila i Prednacrt odluke o zaštiti izvorišta vode za piće „Sarajevsko polje“ na području Kantona Sarajevo sa Programom mjera koji sadrži izvore i način finansiranja provođenja zaštitnih mjera za planski period od 10 godina. Prema usvojenom Elaboratu, područje platoa Igman - Bjelašnica pripada IV zaštitnoj zoni sa još blažim mehanizmima zaštite izvorišta. Kroz istražne radove u sklopu Elaborata utvrđeno je da prostor Babinog Dola na Bjelašnici nema uticaja na izvorišta Vrelo Bosne, ali da ima uticaj na izvorište Hrasničko vrelo, koje je takođe u javnom vodovodnom sistemu.

S obzirom da se spomenuta zaštita izvorišta prostire i na području RS, cjelokupna pravna legislativa i programi mjera zaštite nisu mogli biti iskoordinirani i usvojeni od resornih entitetskih ministarstva.

Skupština Kantona Sarajevo je u oktobru 2016. godine usvojila Zakon o izmjeni i dopuni Zakona o vodama Kantona Sarajevo, kojim je definisan pravni osnov za donošenje Odluke o privremenoj zaštiti izvorišta u Sarajevskom polju, na području Kantona Sarajevo. U tom cilju je doneseno Rješenje broj 02-05-10130-23/17 od 16.03.2017. godine kojim je imenovana Komisija za izradu nacrtu Odluke o privremenoj zaštiti izvorišta vode za piće Sarajevskog polja. Komisija je uradila radni materijal i isti se nalazi u Ministarstvu privrede Kantona Sarajevo radi daljeg postupanja.

U sklopu izrade Regulacionog plana Bjelašnica traženo je da se izradi Stratejska procjena uticaja na okoliš čija je izrada u toku, tako da predmetni planski dokument (regulacioni plan) još nije usvojen. Čeka se završetak Stratejske procjene uticaja i njeni rezultati, koji će se primjeniti u izradu predmetnog detaljnog planskog dokumenta.

Isto tako, na području Igmana, a u III vodozaštitnoj zoni (po važećoj Odluci iz 1987. godine), radi se detaljni planski dokument nivoa urbanističkog projekta, što znači da se planiranju prostora pristupa na detaljniji način (potrebni su i idejni projekti planiranih građevina). U obuhvatu ovog urbanističkog projekta, prema planskim usmjerenjima, zadržani su ranije postojeći objekti, bez obzira da li su ratom devastirani ili ne, a od novih građevina planirana je izgradnja višenamjenske sportske dvorane, pored vanjskih sportskih terena.

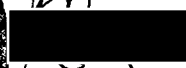
Iz svega navedenog proizlazi da se na području Bjelašnice i Igmana ne radi o stihijskoj „urbanizaciji“, nego na izradi detaljnih planskih dokumenata koji svoju validnost crpe iz planskih dokumenata višeg reda i analitičko-dokumentacione osnove koja je rađena za planske dokumente višeg reda. To opet znači da planiranje gradnje na području Bjelašnice i Igmana neće imati posljedica na kvalitet vode za piće iz Sarajevskog polja ukoliko se ispoštuju svi planom propisani elementi prilikom projektovanja, izvođenja građevina i održavanja građevina, kako građevina infrastrukturnih sistema, tako i ostalih građevina, a praćenje i kontrola realizacije je u nadležnosti inspeksijskih organa, zavisno od nadležnosti i komunalnih preduzeća u čijim nadležnostima su pojedini infrastrukturni sistemi.

S poštovanjem,

Dostavljeno:
Naslovu,
Arhiva.

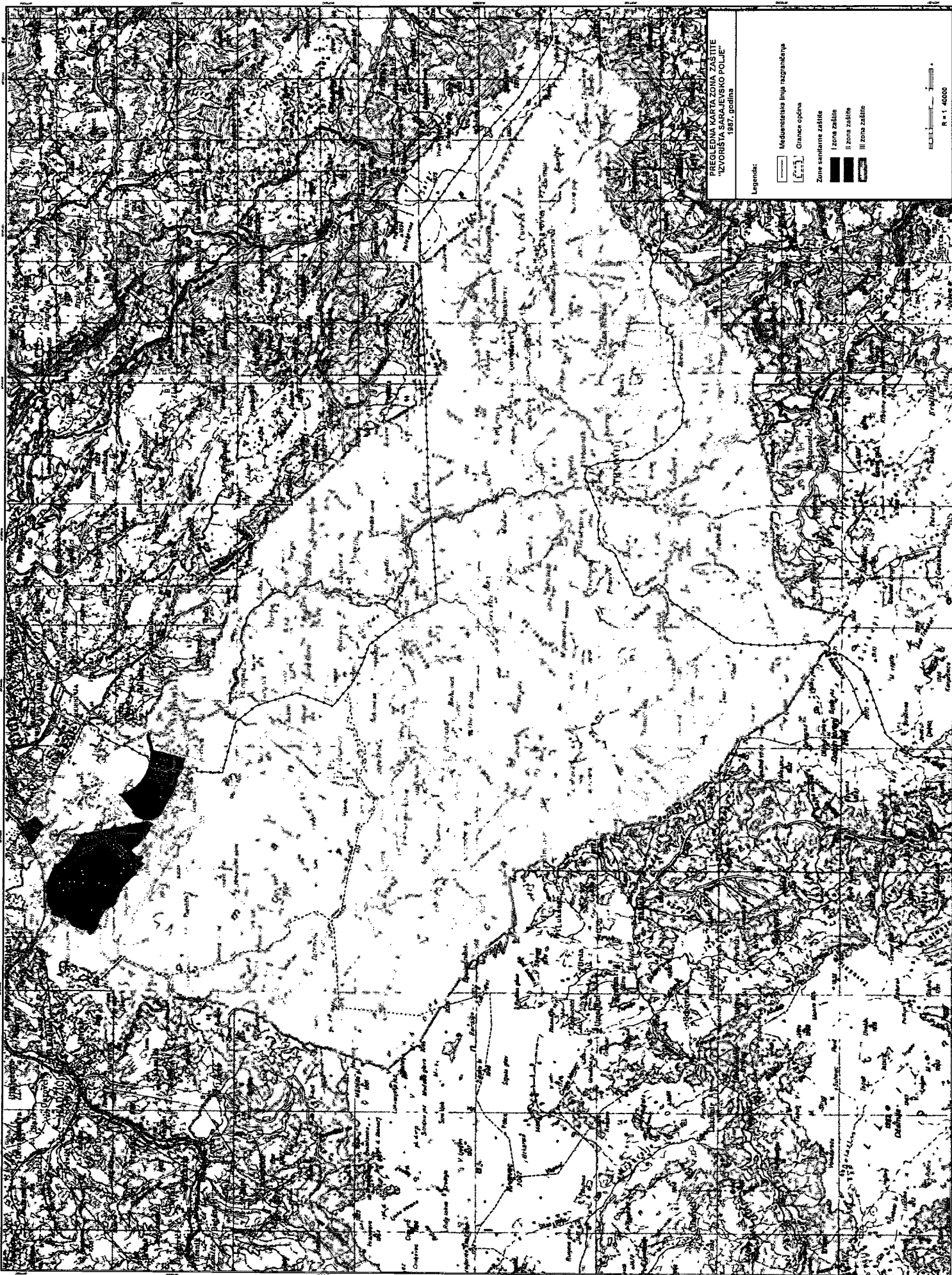


Direktor
Hamdija Efendić, dipl.ing.građ.



Sarajevo, Braće Kraljevića Sarajlija 26; Pošt. preb. 105;
Tel: Centrala +387 33 258-775; +387 33 258-285;
Tel: Direkcija +387 33 226-736;
Fax: +387 33 209-543;
Tel: Finansije, Tel/Fax: +387 33 207-321
Web: <http://zpr.ks.gov.ba> e-mail: info@zpr.ks.gov.ba





PREGLEDNA KARTA ZONA ZAŠTITE
"IZVORIŠTA SARAJEVSKO POLJE"
1987. godina

Legenda:

- Međunarodna linja razgraničenja
- Granice općina
- Zone sanitarne zaštite
 - I zona zaštite
 - II zona zaštite
 - III zona zaštite

0 1 2 3 4 5 6 7 8 9 10
R = 1:40000

у домаћинству од једног члана до висине зајамченог личног дохотка,
 у домаћинству од два члана до 80% од висине зајамченог личног дохотка,
 у домаћинству од три члана до 70% од висине зајамченог личног дохотка,
 у домаћинству од четири члана до 60% од висине зајамченог личног дохотка,
 у домаћинству од пет чланова до 50% од висине зајамченог личног дохотка и
 у домаћинству од шест и више чланова до 40% од висине зајамченог личног дохотка».

Члан 5.

Члан 4. мијења се и гласи:

»Члан 4.

Право на накнаду од 40% утврђеног износа трошкова становања имају носиоци станарског права, закупци и подстанари чији је приход по члану домаћинства мјесечно:

- 10% већи од зајамченог личног дохотка у домаћинству од једног члана,
- до висине зајамченог личног дохотка у домаћинству од два члана,
- 90% од зајамченог личног дохотка у домаћинству од три члана,
- 80% од зајамченог личног дохотка у домаћинству од четири члана,
- 70% од зајамченог личног дохотка у домаћинству од пет чланова,
- 60% од зајамченог личног дохотка у домаћинству од шест и више чланова».

Члан 6.

Иза члана 4: додаје се нови члан 4а. који гласи:

»Члан 4а.

Под зајамченим личним дохотком, у смислу ове одлуке, подразумева се зајамчени лични доходак утврђен законом.

Скупштина Фонда солидарности за накнаду дијела станарине и дијела трошкова тријања може, у зависности од расположивих средстава, полугодишње усклађивати висину износа из претходног става».

Члан 7.

У члану 6. број »40%« замјењује се бројем »60%«.

Члан 8.

У члану 8. алинеја 1. мијења се и гласи:
 »- за станарину вриједност утврђена за 1 м² површине стана којег користи носилац станарског права».

Члан 9.

У члану 14: у ставу 3. ријечи: »И према зајамченом лично дохотку у претходној години« бришу се.

Члан 10.

Члан 16. мијења се и гласи:

»Члан 16.

Накнада дијела станарине носиоцу станарског права који користи стан у друштвеној својини врши се умањивањем износа станарине на уплатним књижицама.

Накнада дијела станарине носиоцу станарског права који користи стан у својини грађана, закупцу и подстанару исплаћује РО »Сарајевостан« непосредно».

Члан 11.

Члан 17. мијења се и гласи:

Члан 11.

Накнада дијела трошкова тријања носиоцу станарског права, закупцу и подстанару, који користи централно тријање преко РО »Топлине« врши се умањивањем трошкова тријања на уплатним књижицама.

Накнаду дијела трошкова тријања носиоцу станарског права, закупцу и подстанару, који тријање не остварује преко РО »Топлине«, исплаћује непосредно РО »Сарајевостан«.

Члан 12.

Члан 20. мијења се и гласи:

»Члан 20.

Средства за реализацију ове одлуке обезбјеђују се из средстава Фонда солидарности за накнаду дијела станарине и дијела трошкова тријања».

Члан 13.

Члан 21. брише се.

Члан 14.

Овлашћује се Комисија за прописе да утврди Прецизни текст Одлуке.

Члан 15.

Ова одлука ступа на снагу осмог дана од дана објављивања у »Службеним новинама града Сарајева«.

На основу члана 4. став 3. Одлуке о објављивању прописа и других општих аката (»Службене новине града Сарајева«, број 35/79) објављујем предњу одлуку.

Број: 13-37-50/84.
 30. децембра 1986. године
 Сарајево

Предсједник
 Скупштине града Сарајева
 др Кемал Хаџалић с.р.

ОДЛУКУ

О ЗАШТИТИ ИЗВОРИШТА ВОДЕ ЗА ПИЋЕ У САРАЈЕВСКОМ ПОЉУ

I - ОПШТЕ ОДРЕДБЕ

Члан 1.

У циљу заштите површинских и подземних вода од загађивања и од других штетних утицаја, овом одлуком вршују се заштитна подручја, заштитне зоне, величина границе заштитних зона и мјере заштите у зонама изворишта воде за пиће у Сарајевском пољу.

II - ЗАШТИТНА ПОДРУЧЈА, ЗАШТИТНЕ ЗОНЕ И МЈЕРЕ ЗАШТИТЕ

Члан 2.

Заштитно подручје изворишта воде за пиће у Сарајевском пољу обухвата слиједећа изворишта

- Илиџа-Конаци-Врело Босне
- Соколовићи
- Ступ

Према
 штећину у
 утврђује
 - ужа з
 - прва
 друга
 Трећа з

I. Ужа

Гранич
 ци-Врело

удаљеност
 ладне гран
 ница уже з
 ријеке Босн

Ужа зат
 ном стубу

граница уж
 491/1, 495/
 602/4, 602/
 граница сје

493/1 и 49
 499, 498/1
 1663, 1664, 1

уже зашти
 титне зон

Подруч
 ци-Врело Е

од: Илиџа-
 Ступ-19 х

Подруч
 наци-Врелс
 пролетерск
 ра, издвојен

Подручје
 провођења :

Приступ
 третином Р

извршила»
 екским инс
 уз одобрење

2: Прва
 а) Прва
 Врело Босн

Прва заш
 Босне обух

раницено л
 ментима и т
 пресјечишт

се »спушта«
 Врела Босне

609. Даље с
 на Босне: - Г

почином пр
 број 593 и 61

од цесте ши
 траном риј

591. Одавде
 ч. број 56:

0-40 м од
 ч. број 554

48, 549, 549
 (чу, парцел
 42, 507 и 50

им се гран
 13. пресјеј

Члан 3

Према степену опасности од загађивања и од другог штетног утицаја, унутар заштитних је подручја изворишта утврђују се заштитне зоне, и то:

- ужа заштитна зона,
- прва заштитна зона,
- друга заштитна зона,
- Трета заштитна зона

1. Ужа заштитна зона

Члан 4.

Граница уже заштитне зоне изворишта Илица-Конаци-Врело Босне и Соколовићи обухвата просторе на удаљености 250 м од захватних објеката изузев сјеверозападне границе изворишног простора Конаци, гдје је граница уже заштитне зоне удаљена 30-35 м од лијеве обале ријеке Босне

Ужа заштитна зона изворишта Ступ почиње на међном стубу број 8. к.о. Илица и к.о. Ступ. Од овог камена граница уже заштитне зоне иде међама између к.ч. 1692, 491/1, 495/1, 478/1, 1.691, 478/1, 1693, 478/1, 498/1, 602/3, 602/4, 602/5, 602/6. Од сјевероисточног пошца к.ч. 602/6 граница сјече парцелу 602/1 и иде на тромеђу к.ч. 602/1, 493/1 и 499, даље граница наставља међама између к.ч. 499, 498/1, 498/2, 503/1, 1697, 503, 1698, 1691, 1698, 1700, 1663, 1664, 1669, 1664. Од тромеђе 1691 1664 и 1669 граница уже заштитне зоне је истовјетна као и граница прве заштитне зоне од међног стуба број 8. к.о. Илица и к.о. Ступ.

Подручје уже заштитне зоне изворишта Илица-Конаци-Врело Босне, Соколовићи и Ступ обухвата површину укупно 192 ха, Соколовићи 60 ха, Ступ 19 ха.

Подручјем уже заштитне зоне изворишта Илица-Конаци-Врело Босне djelомично пролази пут (алеја Прве пролетерске бригаде) и пут за Стојчевац који су из простора издвојени оградом.

Члан 5.

Подручје уже заштитне зоне мора бити ограђено ради спровођења контроле кретања у тој зони.

Пристап на подручје уже заштитне зоне дозвољен је стручним радницима Радне организације «Водовод и канализација» Сарајево (у даљем тексту: РО «ВИК») и надлежним инспекцијским органима, а другим лицима само уз одобрење РО «ВИК».

2. Прва заштитна зона

а) Прва заштитна зона изворишта Илица-Конаци-Врело Босне

Члан 6.

Прва заштитна зона изворишта Илица-Конаци-Врело Босне обухвата подручје у површини од 351 ха које је ограничено линијама или карактеристичним теренским елементима и то: сјеверозападна граница ове зоне почиње од пресецишта точила Безистан и изохипсе 550 м.н.м. одакле се спушта поменути точилом до паркиралишта изнад Врела Босне и прелази између парцела к.ч. број 511, 512 и 509. Даље се граница наставља десном страном пута Врело Босне - Раскршће и границом к.ч. број 1763, продужава точилом према Врелу Босне (к.ч. број 620), пресеца к.ч. број 593 и 619 и продужава до потока Тулек на удаљености од пестеца 30-40 м. Одавде граница продужава лијевом страном ријеке Босне границама између к.ч. број 589, 590 и 591. Одавде се граница продужава пресецајући парцеле к.ч. број 568, 567, 566, 565, 552, 559, 558 на удаљености од 40 м од десне ивице пута, затим продужава границама к.ч. број 554 и 558, 554 и 555, 553 и 556, 552 и 553, 550 и 551, 548, 549, 549 и 544, 544 и 545. Даље граница продужава између парцела број 541 и 543 пресеца у правцу к.ч. број 42, 507 и 505 до границе између к.ч. број 502, 503 и 505; затим се граница наставља између к.ч. број 502 и 503, 504 и 503 пресеца к.ч. број 473 (пут) и наставља границама из-

међу парцела к.ч. број 473 и 474, даље пресеца парцеле к.ч. број 473, 474, 475, 476, 477, 478, 479, 480, 481, 482, 483, 484, 485, 486, 487, 488, 489, 490, 491, 492, 493, 494, 495, 496, 497, 498, 499, 500, 501, 502, 503, 504, 505, 506, 507, 508, 509, 510, 511, 512, 513, 514, 515, 516, 517, 518, 519, 520, 521, 522, 523, 524, 525, 526, 527, 528, 529, 530, 531, 532, 533, 534, 535, 536, 537, 538, 539, 540, 541, 542, 543, 544, 545, 546, 547, 548, 549, 550, 551, 552, 553, 554, 555, 556, 557, 558, 559, 560, 561, 562, 563, 564, 565, 566, 567, 568, 569, 570, 571, 572, 573, 574, 575, 576, 577, 578, 579, 580, 581, 582, 583, 584, 585, 586, 587, 588, 589, 590, 591, 592, 593, 594, 595, 596, 597, 598, 599, 600, 601, 602, 603, 604, 605, 606, 607, 608, 609, 610, 611, 612, 613, 614, 615, 616, 617, 618, 619, 620, 621, 622, 623, 624, 625, 626, 627, 628, 629, 630, 631, 632, 633, 634, 635, 636, 637, 638, 639, 640, 641, 642, 643, 644, 645, 646, 647, 648, 649, 650, 651, 652, 653, 654, 655, 656, 657, 658, 659, 660, 661, 662, 663, 664, 665, 666, 667, 668, 669, 670, 671, 672, 673, 674, 675, 676, 677, 678, 679, 680, 681, 682, 683, 684, 685, 686, 687, 688, 689, 690, 691, 692, 693, 694, 695, 696, 697, 698, 699, 700, 701, 702, 703, 704, 705, 706, 707, 708, 709, 710, 711, 712, 713, 714, 715, 716, 717, 718, 719, 720, 721, 722, 723, 724, 725, 726, 727, 728, 729, 730, 731, 732, 733, 734, 735, 736, 737, 738, 739, 740, 741, 742, 743, 744, 745, 746, 747, 748, 749, 750, 751, 752, 753, 754, 755, 756, 757, 758, 759, 760, 761, 762, 763, 764, 765, 766, 767, 768, 769, 770, 771, 772, 773, 774, 775, 776, 777, 778, 779, 780, 781, 782, 783, 784, 785, 786, 787, 788, 789, 790, 791, 792, 793, 794, 795, 796, 797, 798, 799, 800, 801, 802, 803, 804, 805, 806, 807, 808, 809, 810, 811, 812, 813, 814, 815, 816, 817, 818, 819, 820, 821, 822, 823, 824, 825, 826, 827, 828, 829, 830, 831, 832, 833, 834, 835, 836, 837, 838, 839, 840, 841, 842, 843, 844, 845, 846, 847, 848, 849, 850, 851, 852, 853, 854, 855, 856, 857, 858, 859, 860, 861, 862, 863, 864, 865, 866, 867, 868, 869, 870, 871, 872, 873, 874, 875, 876, 877, 878, 879, 880, 881, 882, 883, 884, 885, 886, 887, 888, 889, 890, 891, 892, 893, 894, 895, 896, 897, 898, 899, 900, 901, 902, 903, 904, 905, 906, 907, 908, 909, 910, 911, 912, 913, 914, 915, 916, 917, 918, 919, 920, 921, 922, 923, 924, 925, 926, 927, 928, 929, 930, 931, 932, 933, 934, 935, 936, 937, 938, 939, 940, 941, 942, 943, 944, 945, 946, 947, 948, 949, 950, 951, 952, 953, 954, 955, 956, 957, 958, 959, 960, 961, 962, 963, 964, 965, 966, 967, 968, 969, 970, 971, 972, 973, 974, 975, 976, 977, 978, 979, 980, 981, 982, 983, 984, 985, 986, 987, 988, 989, 990, 991, 992, 993, 994, 995, 996, 997, 998, 999, 1000.

Границе прве заштитне зоне обилежене су на терену фиксним и јасним знацима (бетонским или каменим блоковима, таблама и сл.).

Унутар граница прве заштитне зоне налазе се насељена мјеста: Конаци, Врући, Стојчевац, Баре, Главогдине и Липе и угоститељски објекти Радне организације «ЗОИ 84» у Стојчевцу.

6. Прва заштитна зона изворишта Соколовићи

Члан 7.

Прва заштитна зона изворишта Соколовићи обухвата подручје у површини од 121 ха које је ограничено линијама или карактеристичним теренским елементима и то: Граница прве заштитне зоне почиње на koti 508.00 на десној обали регулисаног корита р. Жељезнице. Из ове тачке спушта се окомица на линију која је удаљена 4 м од осовине саванске стране периферног пута насеља Соколовићи, које се налази на југоисточној страни насеља. Граница прве заштитне зоне иде овом линијом до окомице спуштене из тромеђе 2564/1, 2710 и 2718 наову линију. Граница се даље наставља међама између 2718, 2710, 3025 (насп) напуштене индустријске (пруге) и 2719, 2720, 2721, 2722, 2723, 2724, 2725, 2726, 2367 (насп) напуштене индустријске (пруге) и 2727, 2730, 2731, 2733, 2736, 2737, 2740, 2741, 2742, 2743, 2744, 2745, 2746, 2747, 3206, (пут), 3186, 3188, 3189, 3190, 3191, 3192, 3193, 3194, 3195, 3196, 3197, 3198, 3199, 3200, 3201, 3201, 3166, 3165, 3164, 3163, 3162.

а) њима мо- ладна граница друге заштитне зоне поклапа се са југоисточном границом I заштитне зоне.

Б Друга заштитна зона изворишта Ступ

Члан 11.

Друга заштитна зона изворишта Ступ обухвата подручје у површини од 24 ха које је ограничено линијама или карактеристичним теренским елементима и то:

друга заштитна зона почиње на тромеђи парцела к.ч. 1688, 1687 и 2078 (пруга Сарајево – Мостар), која се налази на граници I заштитне зоне. Од ове тромеђе граница друге заштитне зоне иде лијевоом ножицом пруге Сарајево – Мостар (к.ч. 2078) до моста на ријеци Добрињи и даље се наставља десном обалом ријеке Добриње до сљедећег моста на путу за насеља са десне стране ријеке Добриње. Од ове тачке граница се наставља међама између парцела к.ч. 777, 788/1, 2105 (пут), 778/1, 778/2, 777, даље пресеца пут (2105) и наставља међама 1698, 1657, 1659, пресеца парцелу 1698 и излази на Југоисточну границу сљедећих објеката: »Енергоинвеста« – управна зграда Капиталне изградње, погон и управа ТСО, Творници алата и моторног погона, комунално; управа ТАТ-а и зграда ИРИС-а. Одавде се граница продужава управно на пут Сарајево – Илиџа; пресецајући паркинг простор (к.ч. 1702/2) и пут Сарајево – Мостар (к.ч. 2108). Од ове тачке граница се продужава десном страном пута Сарајево – Илиџа до полигомера број 691 и даље иде међама између к.ч. 764 и 768; 767/2, 766, 765. Од тромеђе к.ч. 764, 765 и 2089/2 иде до тромеђе к.ч. 2089/1, 510, 502. Одавде граница иде међом к.ч. 510, 502, 501/1, 500, 515, 518, 515, 518/3. Од тромеђе к.ч. 503/1, 518/1, 518/3 која се налази на граници прве заштитне зоне до тромеђе к.ч. 1688, 1687 и 2078 сјеверозападна граница друге заштитне зоне се подудара са југоисточном границом прве заштитне зоне

в) Друга заштитна зона изворишта Соколовићи

Члан 12.

Друга заштитна зона изворишта Соколовићи обухвата подручје у површини од 100 ха које је ограничено линијама или карактеристичним теренским елементима и то:

граница друге заштитне зоне почиње од тромеђе к.ч. 2368, 2367, 1684 и наставља се међама к.ч. 2368, 1684, 1685, 686, 1687, 1688, 1689, 1690, 1691, 1692, 1693, 1694, 1695, 1696, 1697/1, 1697/2, 1698, 1699, 1700, 1701, 1702, 1703, 1704, 1705, 1706, 1707, 1708, 1709, 1710, 1711, 1798, 1799, 1800, 1801, 1802, 1803, 1804, 1805, 1806, 1807, 1808, 1809, 1810, 1811, 1812, 1775, 1776, 1775, 1774, 1772, 1773. Од парцеле 1773, граница прелази у к.о. Војковићи и иде даље међама између к.ч. 1248 (ул. Творничка) и 640, 637, 638, 636, 633, 247 (пут) и к.ч. 615, 614, 613, 612, 611, 610, 609, 608, 607, 244, 243, 242, 241, 240, 239, 238, 237, 236, 235, 234, 233, 232, 231, 230, 229, 228, 227, 226, 225, 224, 223, 222, 221, 220, 219, 218, 217, 216, 215, 214, 213, 212, 211, 210, 209, 208, 207, 206, 205, 204, 203, 202, 201, 200, 199, 198, 197, 196, 195, 194, 193, 192, 191, 190, 189, 188, 187, 186, 185, 184, 183, 182, 181, 180, 179, 178, 177, 176, 175, 174, 173, 172, 171, 170, 169, 168, 167, 166, 165, 164, 163, 162, 161, 160, 159, 158, 157, 156, 155, 154, 153, 152, 151, 150, 149, 148, 147, 146, 145, 144, 143, 142, 141, 140, 139, 138, 137, 136, 135, 134, 133, 132, 131, 130, 129, 128, 127, 126, 125, 124, 123, 122, 121, 120, 119, 118, 117, 116, 115, 114, 113, 112, 111, 110, 109, 108, 107, 106, 105, 104, 103, 102, 101, 100, 99, 98, 97, 96, 95, 94, 93, 92, 91, 90, 89, 88, 87, 86, 85, 84, 83, 82, 81, 80, 79, 78, 77, 76, 75, 74, 73, 72, 71, 70, 69, 68, 67, 66, 65, 64, 63, 62, 61, 60, 59, 58, 57, 56, 55, 54, 53, 52, 51, 50, 49, 48, 47, 46, 45, 44, 43, 42, 41, 40, 39, 38, 37, 36, 35, 34, 33, 32, 31, 30, 29, 28, 27, 26, 25, 24, 23, 22, 21, 20, 19, 18, 17, 16, 15, 14, 13, 12, 11, 10, 9, 8, 7, 6, 5, 4, 3, 2, 1.

Члан 13.

Поред законом прописаних забрана, на постојећим објектима који се налазе у другој заштитној зони у складу са Програмом заштите вода примјењују се сљедеће мјере заштите:

1. изградња одводних јарака уз саобраћајнице и одводне кишних вода са паркинга изворишта се на начин којим се онемогућава загађење површинских и подземних

вода, а према пресеку израђеним на основу пројекта водозадатка датог од стране »Водовода«.

2. канализациона мрежа у другој заштитној зони укључујући и прикључке објеката мора се изградити од материјала и на начин којим се обезбјеђује потпуна водонепропусност, а према пројектима израђеним на основу пројектног задатка датог од стране »Водовода«.

3. канализациона мрежа послје изградње мора се испитати на водонепропусност и прибавити одговарајући атест,

4. објекти који се из техничких разлога не могу прикључити на канализацију (прикључи објеката нижи од ванске канализационе мреже), морају своје отпадне воде прије упуштања у подземље биолошки пречистити преко прописаних водонепропусних септичких јама,

5. фекални садржаји из септичких јама морају се редовно чистити и одвозити на градско смјетиште,

6. на израђеним објектима СОУР-а »Енергоинвест« на Ступу може се вршити текуће одржавање и реконструкција под условом да не угрожавају режим површинских и подземних вода, а према пројектима израђеним на основу пројектног задатка датог од стране »Водовода«.

7. отпадне индустријске воде морају бити пречишћене и безбједно уведене у водонепропусну канализацију,

8. на израђеним стамбеним објектима може се вршити текуће одржавање, замјена инсталација и опреме и реконструкција постојећих стамбених објеката на начин којим се не угрожава режим површинских и подземних вода.

4. Трећа заштитна зона

Члан 14.

Трећа заштитна зона је јединствена за сва изворишта наведена у члану 2. ове одлуке. Трећа заштитна зона изворишта обухвата подручје у површини од 214 ха у урбаном подручју и 56.700 ха у неурбанираном дијелу подручја, које је ограничено линијама или карактеристичним теренским елементима и то:

Граница треће заштитне зоне почиње од моста (пруга Сарајево – Мостар) на Добрињи одакле иде десном обалом ријеке Добриње (узводно од наведеног места), до моста (пут Сарајево – Илиџа) на ријеци Добрињи. Од цестовног моста граница се наставља десном обалом ријеке Добриње до пресека новог пута Сарајево – Трново са ријеком Добрињом. Од ове тачке граница се наставља десним јарком новог пута Сарајево – Трново до раскршћа путева Сарајево – Трново и стари аеродром – Доњи Котобрач. Од ове тачке граница иде у правцу југоисток до коте 654 (Илинача) и коте 877 (Г. Младице). Даље се наставља кривудавом линијом у правцу југоистока преко кота 868 (Палас), 898 (Тисавац), преко коте Дрвени Кланац до коте 1118 (Градина). Даље наставља у истом смјеру до коте 1490 (Г. Врановина), затим до кота 1788 (Црни Врх) и коте 1656 (Баља Стијена). Даље наставља у правцу сјевероистока до коте 1656 (Међаца планина) и у луку до коте 1844 (Бич) Јахорина. Од ове коте граница треће заштитне зоне изворишта наставља планином Јахорина у правцу југоисток кривудавом линијом преко кота 1765 (План), коте 1728 (коте 1907 (Кошута), коте 1661 (Комина), и до коте 1693 (Г. Олица). Од ове коте граница наставља кривудавом линијом југозапад преко кота 1336 (Керешко брдо) до коте 1314 (Међоце Стјене). Даље граница иде у правцу сјеверозапада до коте 1316 (Главица). Од ове коте граница иде кривудавом линијом у правцу југозапада преко кота 1403, коте 1435 (Баљева глава), коте 1448 (Игроста), коте 1339 (Репин врх) и коте 1347 (Крила). Од ове коте граница иде у правцу запада преко кота 1325 (Рогој), коте 1382 (Банисерка), коте 1301 (Кушин), коте 1267 (Челина) и коте 1468 (Чардак). Даље граница иде у правцу југа преко кота 1776 (Лупоч) до коте 1908 (Николине стјене) планина Тресковица. Од ове коте граница иде кривудавом линијом у правцу сјеверозапада врховима (котама) планине Тресковице преко кота 1971 (Крајачича Кланац), коте 1974 (В. Ђељен), коте 2062 (Бариче), коте 1613 (Пољнице), коте 1577 (Борикови), коте 1451 (Борикови), коте 1672 (Хогта), планина

Бјелашница, дакле наставља кривудавом линијом планине Бјелашнице преко коџа 1689 (Шилџак), коџа 1688 (Јаворак), коџа 2067 (врх Бјелашнице), коџа 2025 (Влахиња), коџа 2050 (М. Влахиња) и коџа 2005 (Влахиња). Од ове коџе граница иде у правцу сјевера кривудавом линијом преко коџа 1596 (Врхови), коџа 1482 (Белебин врх), планина Игман, коџа 1533 (Ђурино брдо), коџа 1144 (Трешњево брдо), коџа 983 (Брезовача), коџа 1180 (Обељак), коџа 1246 (Голо брдо), коџа 1063 (Локве) планина Игман. Од ове коџе граница се спушта у правцу сјевера и пресеца пут Сарајево - Мостар до надвожњака у Блажују, одакле се наставља жељезничком пругом за Бутила (напуштена) до ријеке Зујевине, чијом десном обалом иде даље према истоку до ушћа у ријеку Босну. Одавде граница иде узводно (лијево обалом) ријеке Босне до ушћа ријеке Жељезнице у ријеку Босну, прелази на лијево обалу ријеке Жељезнице и иде даље узводно до моста на жељезничкој прузи Сарајево - Мостар. Одавде граница иде према сјеверистоку жељезничком пругом до моста на ријеци Добрињи (почетна тачка III заштитне зоне).

Члан 15.

Поред законом прописаних забрана на постојећим објектима, који се налазе у трећој заштитној зони у складу са Програмом заштите вода, примјењују се следеће мјере заштите:

1. у кругу Фабрике мотора Сарајево у Храсници морају се санирати сви постојећи загађивачи површинских и подземних вода; као што су раздвајање атмосферске и фекалне канализације и реконструкција потрајале канализације, сакупљање минералних уља и других отпадних технолошких вода водонепропусном канализацијом и њихово пречишћавање, санација осталих загађивача и извођење осталих радова заштите према посебном програму израђеном од стране Завода за хидротехнику. Грађевинског факултета у Сарајеву број X/Д-282 од октобра 1981. године.
2. на простору аеродрома Сарајево и постојећим бензинским станицама морају се при руковању горивом и мазином и његовом депоновању обезбиједити услови (спремности; стручни радници и сл.) који ће онемогућити њихово изливање и продирање у површинске и подземне воде.
3. објекти у насељима у којима је изграђена канализација морају се прикључити на исту, а отпадне воде канализације претходно пречистити (биолошки третман) путем уређаја за пречишћавање и тако пречишћене упустити у тло.
4. отпадне воде из објеката у насељима или појединачних објеката ван насеља који нису прикључени на канализацију морају се претходно пречистити путем засебних или групних уређаја за пречишћавање (путокси, септичке јаме и сл.) и тако пречишћене упустити у тло.
5. отпадне воде са паркиралишта и других саобраћајних површина на туристичко-рекреативном подручју Игман - Бјелашница прије упуштања у тло морају се претходно прочистити (сепаратори уља).
6. отпадне воде из господарских објеката морају се упуштати у тло ван понорних зона и отворених водотока.
7. експлоатација шума мора се вршити према шумскопривредним основама на начин који не угрожава режим површинских и подземних вода.
8. истресања и депоновања смећа и осталих отпадака мора се вршити на одређеним локалитетима са којих не може продијети загађење у површинске и подземне воде. Депоније смећа морају се редовно одржавати (спаљивање отпадака).
9. отпадне воде из каменолома прије упуштања у отворене водотоке, морају се пречистити до таквог степена да онемогуће загађивање и замуљивање површинских и подземних вода.
10. пражење возила за одвоз фекалија мора се вршити на градском сметлишту.
11. на подручјима заштитних зона урбаног подручја града извршиће се уређење површинских токова и спровођење других санационих радова према посебним пројекти-

ма који морају да буду усклађени са захтјевима заштите од инфилтрације воде у подземље.

III - НАДЗОР

Члан 16.

Надзор над провођењем мјера заштите и мјера прописаних овом одлуком врше органи управе надлежни за послове инспекције при чему нарочито контролишу:

1. санитарна инспекција - квалитет воде за пиће објекте за снабдијевање водом и санитарне уређење.
2. комунална инспекција - држање стоке, пернате живине и кунића као и испашу стоке затим депоновање и истресање отпадних материја и правовремено прикључивање објеката на канализациону мрежу, одвођење и пречишћавање отпадних вода.
3. урбанистичко-грађевинска инспекција - грађење објеката и извођење радова који угрожавају режим површинских и подземних вода.
4. пољопривредно-шумарска инспекција - употреба ђубрива и хемијских средстава за заштиту биља и узгој биљних култура начин обраде земљишта и експлоатација шума на начин којим се угрожава режим површинских и подземних вода.
5. водопривредна инспекција - дјелатности које угрожавају режим површинских и подземних вода.

IV - КАЗНЕНЕ ОДРЕДБЕ

Члан 17.

Новчаном казном од 200.000 до 250.000 динара казниће се за прекршај организација удруженог рада или друго правно лице:

1. ако се на подручју прве заштитне зоне изворишта придржава прописаних мјера заштите из члана 9 тач. 2, 4, 5, 6, 8, 10, и 11.
 2. ако се на подручју друге заштитне зоне изворишта не придржава прописаних мјера заштите из члана 13 тач. 2, 3, 4, 5, 6, и 7.
 3. ако се на подручју треће заштитне зоне изворишта не придржава прописаних мјера заштите из члана 15 тач. 1. до 10.
 4. ако не поступи у складу са одредбама члана 22. став. 1 и 2.
- За прекршаје из претходног става казниће се и одговорно лице у организацији удруженог рада или друго правно лице новчаном казном од 30.000 до 60.000 динара.

Члан 18.

Новчаном казном од 30.000 до 60.000 динара казниће се за прекршај грађанин:

1. ако се на подручју прве заштитне зоне изворишта придржава прописаних мјера заштите из члана 9. тач. 2 и тач. 10.
2. ако се на подручју друге заштитне зоне изворишта не придржава прописаних мјера заштите из члана 13. тач. 2-5 и тачке 8.
3. ако се на подручју треће заштитне зоне изворишта не придржава прописаних мјера заштите из члана 15. тач. 3-8 и тачке 10.
4. ако не поступи у складу са одредбама члана 22. став. 1 и 2.

Члан 19.

Новчаном казном од 200.000 до 250.000 динара казниће се за прекршај:»Водовод«:

1. ако не врши уређење подручја заштитних зона у којима и на начин предвиђен Програмом заштите вода (члан 25).
2. ако унутар заштитног подручја не врши испитивање квалитета и количине површинских и подземних вода предузима мјере за заштиту изворишта (члан 26).

3. ако не одговарајућим режимом за преворно личи 60.000 дин

V - ПР

Уклањање дарских и других јаркова на подручју члану 2. од предвиђен ове одлуке. Изузети који су из одружене Програмој

Уколико ства за уклањање се на тим станице и опр

У насељима се поклања последицама заштите на и

За насељане члану 2. од изградње вода за об

Објекти рају изградње на кана

Успроек одружен није рјешенима об

У насељених у члану 2. од испонију д

За насељаведених планови дс

»Водовних зона у заштите води

»Водовних испитивање земних вода

3. ако на подручју уже и прве заштитне зоне не постави одговарајуће ознаке и упозорење о придржавању прописаних режима заштите (члан 27).

За прекршаје из претходног става казниће се и одговорно лице у РО »ВИК« новчаном казном од 40.000 до 60.000 динара.

V - ПРЕЛАЗНЕ, ЗАВРШНЕ И ОСТАЛЕ ОДРЕДБЕ

Члан 20.

Уклањање постојећих привредних стамбених, господарских и других објеката, уређење саобраћајница одводних јаркова, затрпавање увала ископа и других неравнина на подручју прве заштитне зоне изворишта наведених у члану 2. ове Одлуке, извршиће се у роковима и на начин предвиђен Програмом заштите вода који је саставни дио ове одлуке.

Изузетно од одредбе претходног става, стамбени објекти који су потпуно дотрајали и код којих пријети опасност од рушења уклониће се независно од рокова предвиђених Програмом заштите вода.

Уколико се благовремено не могу обезбиједити средства за уклањање објеката из претходног става дозвољава се на тим објектима текуће одржавање и замјене инсталације и опреме.

Члан 21.

У насељима у првој заштитној зони изворишта у којима се по Програму заштите вода предвиђа уклањање објеката после 1991. године дозвољава се изградња канализације на начин наведен у члану 9. тач. 2. и 3. ове Одлуке.

Члан 22.

За насеља у заштитним зонама изворишта наведених у члану 2. ове одлуке у којима није изградњена канализација изградиће се у роковима наведених у Програму заштите вода објекти који се из техничких разлога не могу прикључити на канализацију, морају изградити уређаје за прецишћавање (путокси или септичке јаме).

Објекти у заштитним зонама из претходног става морају изградити уређаје за прецишћавање или се прикључити на канализациону мрежу у року од 6 мјесеци од дана стварне изградње.

У спровођењу одредбе из претходног става орган управе или друго лице удружено општинне надлежан за комуналне послове добиће рјешење о утврђивању обавезе корисницима и власницима објеката за прикључење на канализациону мрежу.

Уколико корисници и власници објеката не поступе у смислу одредбе из претходног става прикључење на канализациону мрежу извршиће »Водовод« на терет корисника, односно власника објекта.

Члан 23.

У насељима у другој заштитној зони изворишта наведених у члану 2. ове Одлуке, мора се обезбиједити организовано сакупљање и одвоз отпадака на одређену градску депонију до краја 1987. године.

Члан 24.

За насеља у другој и трећој заштитној зони изворишта наведених у члану 2. ове Одлуке изградиће се регулациони планови до краја 1988. године.

Члан 25.

»Водовод« је дужан да врши уређење подручја заштитних зона у роковима и на начин предвиђен Програмом заштите вода.

Члан 26.

»Водовод« је дужан унутар заштитног подручја вршити испитивање квалитета и количине површинских и подземних вода и предузимати мјере за заштиту изворишта.

Члан 27.

»Водовод« је дужан да на подручју уже и прве заштитне зоне постави одговарајуће ознаке и упозорења о придржавању прописаних мера заштите.

Члан 28.

Саставни дио ове одлуке су топографске карте (прегледни план Сарајева у размјери 1:10.000 и топографска карта слива ријеке Босне, до саставка у размјери 1:50.000 у којима су учртане границе заштитних зона и насеља у тим зонама.

Члан 29.

Даном ступања на снагу ове одлуке престаје да важи Одлука о заштити изворишта воде за пиће у Сарајевском пољу (»Службене новине града Сарајева« број 15/75), и Програм заштите вода за пиће у Сарајевском Пољу (»Службене новине града Сарајева«, број 15/75).

Члан 30.

Ова одлука ступа на снагу осмог дана од дана објављивања у »Службеним новинама града Сарајева«

Број 13-37-5/87
29. јануара 1987. године
Сарајево

Председник
Вијећа општина,
Здравко Пујић, с.р.

Председник
Вијећа удруженог рада,
Драго Ковачевић, с.р.

На основу члана 148. став 3. члана 149. став 3. и члана 150. Закона о водама (»Службени лист СРБиХ« бр. 36/75 и 41/75), те чл. 78. 86. алинеја 20. и члана 165. тачка 2. Статута града Сарајева (»Службене новине града Сарајева«, бр. 3/82, 1/85, 28/85 и 17/86) Скупштина града Сарајева на сједници Вијећа удруженог рада од 29. јануара 1987. године и на сједници Вијећа општина од 29. јануара 1987. године донијела је:

ОДЛУКУ

О ЗАШТИТИ ПЛАНИНСКИХ ИЗВОРИШТА ВОДЕ ЗА ПИЋЕ САРАЈЕВСКОГ ВОДОВОДНОГ СИСТЕМА

I - ОПШТЕ ОДРЕДБЕ

Члан 1.

У циљу заштите површинских и подземних вода од загађивања и од других штетних утицаја, овом одлуком утврђују се заштитна подручја, заштитне зоне, величине и границе заштитних зона и мјере заштите у зонама планинских изворишта воде за пиће Сарајевског водоводног система.

II - ЗАШТИТНА ПОДРУЧЈА, ЗАШТИТНЕ ЗОНЕ И МЈЕРЕ ЗАШТИТЕ

Члан 2.

Заштитно подручје планинских изворишта, воде за пиће Сарајевског водоводног система обухвата сљедећа изворишта:

- Мошаница, Црнић и Седреник;
- Јахоринска изворишта: Прача, Станско, Бистрица и Влаховићи;
- Требевићка изворишта: Ковачићи, Тилава, Топлик 1 и Топлик 2;
- Нахоревска изворишта: Врело воде и Урошево врело.

Члан 3.

Према степену опасности од загађивања и од других штетних утицаја, унутар заштитне подручја изворишта утврђују се заштитне зоне, и то:

- ужа заштитна зона,
- прва заштитна зона,
- друга заштитна зона,
- трећа заштитна зона.

Члан 4.

Границе заштитних зона изворишта из члана 2. ове одлуке приказане су на топографским картама.

1. Ужа заштитна зона

Члан 5.

Подручја уже заштитне зоне обухватају површину од: Мошћаница 2,80 ха, Црнил 0,45 ха, Седреник 6,40 ха, Прача 5,75 ха, Станско Врело 0,15 ха, Бистрица 0,42 ха, Влаховићи 0,20 ха, Ковачићи 3,80 ха, Тилава 5,20 ха, Топлик 10,06 ха, Топлик 2 0,04 ха, Врело Воде 0,10 ха и Урошево Врело 0,08.

Члан 6.

Подручје уже заштитне зоне мора бити ограђено ради провођења контроле кретања у тој зони.

Пристап на подручје уже заштитне зоне дозвољен је стручним радницима Радне организације «Водовод и канализација» Сарајево (у даљем тексту: РО »ВИК») и надлежним инспекцијским органима, а другим лицима само уз одобрење РО »ВИК».

2. Прва заштитна зона

Члан 7.

Прва заштитна зона изворишта наведених у члану 2. ове одлуке обухвата подручје уз извориште и подручје понорних зона са изразитом пропусношћу (картификацијом) терена.

Подручје прве заштитне зоне обухватају површину од: Мошћаница 8,56 ха, Црнил 1,80 ха, Седреник 0,9 ха, Прача и Станско Врело 9,20 ха, Бистрица 15,73 ха, Влаховићи 26,20 ха, Ковачићи 0,20 ха, Тилава 20,71 ха, Топлик 1 и 2 9,55 ха, Врело Воде 1,23 ха, Урошево Врело 2,02 ха.

Члан 8.

Поред законом прописаних забрана на постојећим објектима који се налазе у првој заштитној зони, у складу са Програмом мјера, примјењују се следеће мјере заштите:

1. постојећи објекти морају своје отпадне воде прије упуштања у подземље биолошки пречистити преко прописних водонепропусних септичких јама и одвести ван граница ове зоне,
2. фекални садржаји из септичких јама морају се редовно чистити,
3. експлоатација шума мора се вршити према усвојеним шумскопривредним основама на начин којим се не угрожава режим површинских и подземних вода,
4. оборинске воде са саобраћајница, паркиралишта или других саобраћајних површина, морају се прикупити и упустити у тло преко сепаратора уља ван понорних зона,
5. слободне површине које су у стању активне ерозије или су подложне ерозији морају се заштитити پوشуљавањем.

3. Друга заштитна зона

Члан 9.

Подручја друге заштитне зоне обухватају површину од: Мошћаница 123,15 ха, Црнил 26,20 ха, Седреник 8,30 ха, Прача и Станско Врело 166,35 ха, Бистрица 480,30 ха, Влаховићи 127,65 ха, Ковачићи 22,30 ха, Тилава 186,65 ха, Топлик 1 и 2 230,10 ха, Врело Воде 4,45 ха, Урошево Врело 5,22 ха.

Члан 10.

Поред законом прописаних забрана на постојећим објектима који се налазе у другој заштитној зони у складу са Програмом мјера, примјењују се следеће мјере заштите:

1. У насељима у којима је изграђена или ће се изградити канализација, отпадне воде морају се одвести водонепропусном канализацијом ван граница ове зоне,
2. У насељима у којима није изграђена канализација, или не постоје техничке могућности прикључења на канализацију, отпадне воде из објеката морају се претходно пречистити (биолошки третман) путем посебних или групних уређаја за пречишћавање (путокси или септичке јаме) и тако пречишћене пустити у тло ван понорних зона,
3. експлоатација шума мора се вршити према донесеним шумскопривредним основама на начин којим се не угрожава режим површинских и подземних вода,
4. слободне површине које су у стању активне ерозије или су подложне ерозији морају се заштитити پوشуљавањем,
5. на изграђеним стамбеним објектима може се вршити текуће одржавање, замјена инсталација и опреме и реконструкција постојећих стамбених објеката на начин којим се не угрожава режим површинских и подземних вода.

4. Трећа заштитна зона

Члан 11.

Подручја треће заштитне зоне обухватају површину од: Мошћаница 1890 ха, Црнил 731 ха, Седреник 72,90 ха, Прача и Станско Врело 1379 ха, Бистрица 497,80 ха, Влаховићи 552 ха, Ковачићи 1017 ха, Топлик 1 и 2 1214 ха, Врело Воде и Урошево Врело 83 ха.

Члан 12.

Поред законом прописаних забрана на постојећим објектима који се налазе у трећој заштитној зони, у складу са Програмом мјера, примјењују се следеће мјере заштите:

1. објекти у насељима у којима је изграђена канализација морају се на њу прикључити, а отпадне воде из канализације претходно пречистити (биолошки третман) путем уређаја за пречишћавање и тако пречишћене упустити у тло ван понорних зона,
2. отпадне воде из објеката у насељу или појединачних објеката ван насеља који нису прикључени на канализацију морају се претходно пречистити путем засебних или групних уређаја за пречишћавање (путокси, септичке јаме и сл.) и тако пречишћене упустити у тло ван понорних зона,
3. отпадне воде из господарских објеката морају се упустити у тло ван понорних зона и отворених водотока,
4. експлоатација шума мора се вршити према донесеним шумскопривредним основама на начин којим се не угрожава режим површинских и подземних вода,
5. истресање и депонување смећа и осталих отпадних материјала мора се вршити на уређеним локалитетима са којих не може продрјети загађење у површинске и подземне воде,
6. депоније смећа морају се редовно одржавати (спаљивање отпадака).

IV - НАДЗОР

Члан 13.

Надзор над провођењем мјера заштите и мјера прописаних овом одлуком врше органи управе надлежни за ове словесне инспекције при чему нарочито контролишу:

1. санитарна инспекција - квалитет воде за пиће, објекте за снабдијевање водом и санитарне уређаје,
2. комунална инспекција - држање стоке, первате, трасање отпадних материјала, правовремено прикључење објеката на канализациону мрежу, одвођење и пречишћавање отпадних вода.

3. у
јеката
ских и
4. п
дубрива
биљних
шума и
подзем
5. ве
жавају
V - 1

Новч
се за пр
правно
1. ак
придрж
до 5,
2. ак
не придр
1. до 4,
3. ак
не придр
1. до 6,
4. ак
2. ак
За пр
но лице
лице по

Новч
за прекр
1. ак
придрж
3. и 5,
2. ак
не придр
2. до 5,
3. ак
не придр
1. до 5,
4. ак
и 2.

Новч
се за пр
1. ак
не придр
2. ак
придрж
VI -

Прог
није С
Прог
рокови

За на
члану 2,
изградњ
објекти
канал
вање (пу

3. урбанистичко-грађевинска инспекција – грађење објеката и извођење радова који угрожавају редним површинским и подземним вода.

4. пољопривредно шумарска инспекција – употребу ђубрива и хемијских средстава за заштиту биља и ужој биљних култура, начин обраде земљишта, експлоатацију шума на начин којим се угрожава режим површинских и подземних вода,

5. водопривредна инспекција – дјелатности које угрожавају режим површинских и подземних вода.

V – КАЗНЕНЕ ОДРЕДБЕ

Члан 14.

Новчаном казном од 200.000 до 250.000 динара казниће се за прекршај организација удруженог рада или друго правно лице:

1. ако се на подручју прве заштитне зоне изворишта не придржава прописаних мјера заштите из члана 8. тач. 1. до 5.,

2. ако се на подручју друге заштитне зоне изворишта не придржава прописаних мјера заштите из члана 10. тач. 1. до 4.,

3. ако се на подручју треће заштитне зоне изворишта не придржава прописаних мјера заштите из члана 12. тач. 1. до 6.,

4. ако не поступи у складу са одредбама члана 18. ст. 1. и 2.

За прекршај из претходног става казниће се и одговорно лице у организацији удруженог рада или друго правно лице новчаном казном од 30.000 до 60.000 динара.

Члан 15.

Новчаном казном од 30.000 до 60.000 динара казниће се за прекршај грађанин:

1. ако се на подручју прве заштитне зоне изворишта не придржава прописаних мјера заштите из члана 8. тач. 1, 2, 3 и 5.,

2. ако се на подручју друге заштитне зоне изворишта не придржава прописаних мјера заштите из члана 10. тач. 1. до 5.,

3. ако се на подручју треће заштитне зоне изворишта не придржава прописаних мјера заштите из члана 12. тач. 1. до 5.,

4. ако не поступи у складу са одредбама члана 18. ст. 1. и 2.

Члан 16.

Новчаном казном од 200.000 до 250.000 динара казниће се за прекршај РО «ВИК-а»:

1. ако не врши испитивање квалитета захваћене (каптиране) воде и не предузима мјере за заштиту изворишта (члан 19.),

2. ако не постави одговарајуће ознаке и упозорење о придржавању прописаних режима заштите (члан 20.).

VI – ПРЕЛАЗНЕ, ЗАВРШНЕ И ОСТАЛЕ ОДРЕДБЕ

Члан 17.

Програм мјера заштите на приједлог РО «ВИК-а» донијела је Скупштина града до јуна 1988. године.

Програмом из претходног става утврдиће се начин и мјера пројектованих извршења појединих радова у заштитним зонама, а мјера пројектованих извршења појединих радова у заштитним зонама, а мјера пројектованих извршења појединих радова у заштитним зонама.

Члан 18.

За насеља у заштитним зонама изворишта наведених у члану 2. ове одлуке, у којима није изграђена канализација, поновљење и изградње се у роковима наведеним у Програму мјера, а до прикључења објекти који се из техничких разлога не могу прикључити се и пречишћавања канализацију морају изградити уређаје за пречишћавање (путокси или септичке јаме).

На мјестима у којима се налазе изворишта, пре изградње морају се изградити уређаји за пречишћавање или се прикључити на канализациону мрежу у року од шест мјесеци од дана доношења одлуке.

У првој одредби из претходног става, орган управе удружене општине надлежан за комуналне послове, донијеће рјешење о утврђивању обавезе корисницима и власницима објеката за прикључење на канализациону мрежу.

Уколико корисници и власници објеката не поступе у смислу одредбе из претходног става, прикључење на канализациону мрежу извршиће РО «ВИК» на терет корисника, односно власника објекта.

Члан 19.

РО «ВИК» је дужан да врши испитивање квалитета захваћене (каптиране) воде и предузима мјере за заштиту изворишта.

Члан 20.

РО «ВИК» је дужан да на подручју уже заштитне зоне постави одговарајуће ознаке и упозорења у придржавању прописаних режима заштите.

Члан 21.

Саставни дио ове одлуке су топографске карте у размјери 1:10.000 и прегледна карта заштитних подручја у размјери 1:50.000.

Члан 22.

Ова одлука ступа на снагу осмог дана од дана објављивања у «Службеним новинама града Сарајева».

Број: 13-37-7/87
29. јануара 1987. године
Сарајево

Предсједник
Вијећа општине
Драшко Пујић, с.р.

Предсједник
Вијећа удруженог рада
Драго Ковачевић, с.р.

На основу чл. 78. и 165. тачка 2. Статута града Сарајева («Службене новине града Сарајева», бр. 3/82, 1785, 28/85 и 17/86. Скупштина града Сарајева на сједници Вијећа удруженог рада од 29. јануара 1987. године и сједници Вијећа општине од 29. јануара 1987. године, донијела је

ПРОГРАМ

ЗАШТИТЕ ИЗВОРИШТА ВОДА ЗА ПИЋЕ У САРАЈЕВСКОМ ПОЉУ

A. УВОД

Претходни програм заштите вода за пиће у Сарајевском пољу донесен је уз Одлуку о заштити изворишта вода за пиће у Сарајевском пољу («Службене новине града Сарајева», бр. 15/75).

У периоду од 1975 – 1986. године требало је да се реализује комплетан програм. Ради недостатка средстава у овом периоду реализовано је око 50%. Програма из средстава Пројекта заштите човјекове околине. Дио ранијег програма је реализован средствима мјесног самооприноса 1972-1974. године и мањим дијелом из средстава ОО УР-а «Водовод». Такође је и прије доношења овог програма реализован мањи дио радова, а нарочито на откуп земљишта у ужој и првој заштитној зони.

До данас су реализовани сљедећи радови предвиђени Програмом заштите:

- изградња канализационог колектора Храсница – Ковачи – Главогодина – Соколовићи – Идица,
- извршено скретање ријеке Вечернице у ријеку Железницу од Главогодине до Соколовића.

	- Одводни јарак уз алеју за Стојчевец, дуж. 2500 м (2.500 x 12.000) дин. 30.000.000.-	
2. 1988.	- Одводни јарак уз приступни пут за Стојчевец из правца Главогодина дуж. 2500 м (2.500 x 12.000) дин. 30.000.000.-	
2. 1989.		
2. 1991.		
2. 1993.		
2. 1995.	УКУПНО тач. 4. 175.050.000.-	
2. 1996.	Израђивач: РО »Водовод и канализација«	
Конаци,	Рокови извршења:	
ужански	- Одводни канал Врело Босне - турски мост	01.01. - 31. 12. 1992.
зв или	- Одводни јарци уз Алеју Илија - Врело Босне	01.01. - 31. 12. 1993.
имбених	- Одводни канал уз алеју за Стојчевец	01.01. - 31. 12. 1994.
но	- Одводни канал уз приступни пут за Стојчевец из правца Главогодина	01.01. - 31. 12. 1995.
0.000.000		
5.000.000		
0.000.000	5. Уређење туристичко-угоститељског комплекса на Врелу Босне (изградња јавног WC-а, прикључење објеката на канализацију и уређење паркинга за моторна возила и хочије са прописном одводњом којом се гарантира заштита воде ријеке Босне).	
10.000.000	Израдња јарака изнад Врела Босне обухваћена ставком 4. Трошкови извршења:	
55.000.000	- јавни WC са прикључком на канал. дин. 10.000.000	
	- уређење паркинга дин. 5.000.000	
Завод за	Израђивач: СИЗ комуналних делатности града и СО Илија. Рок извршења: 01.01. - 31. 12. 1987. године.	
12. 1987.	6. Крчење шибља и дрвећа унутар заштитне зоне, задржавање неравина (удубљења) и засијавање травом на површини од 10.000 м ² .	
12. 1989.		
12. 1991.	Трошкови извршења: дин. 15.000.000	
12. 1993.	Израђивач: РО »Водовод и канализација«	
12. 1995.	Рок извршења: 01. 01. 1988. - 31. 12. 1992.	
12. 1996.		
и секун	б) Извориште Ступ	
виште	1. Изузимање из посједа 5 ха национализованог неизграђеног земљишта од власника чији се објекти не налазе унутар I заштитне зоне. Земљиште је без насада воћњака и шума.	
710 м	Трошкови извршења дин. 36.000.000	
12. 1987.	Израђивач: Скупштина општине Илија	
12. 1989.	Рок извршења: 01.01. - 31. 12. 1996.	
12. 1991.	в) Извориште Соколовићи	
12. 1993.	1. Изузимање из посједа 140 ха национализованог неизграђеног земљишта од власника чији се објекти не налазе унутар I заштитне зоне. Земљиште је без насада воћњака и шума.	
12. 1995.	Трошкови извршења: дин. 1.008.000.000	
12. 1996.	Од тога на ужу заштитну зону за 3 бунара отпада 60 ха дин. трошкови износе 432.000.000 динара.	
и обн	Израђивач: Скупштина општине Илија.	
12. 1987.	Рокови извршења: 01.01.1987. - 31. 12. 1996.	
12. 1989.	2. Исељавање 2 породице из I заштитне зоне и обезбјеђење 3 локације за незавршене објекте. Наведених 5 објеката је бесправно изграђено на простору I заштитне зоне. Завршене локације ће се обезбједити у насељу Соколовићи.	
12. 1991.	Трошкови извршења: 5 локација 15.000.000	
12. 1993.	Израђивач: СО Илија, Завод за изградњу града и РО Водовод и канализација.	
12. 1995.	Рок извршења: до 31. 12. 1987. године	
12. 1996.	II Друга заштитна зона	
рајни	а) Извориште Илија - Конаци - Врело Босне	
осне ал	1. Изградња водонепропусних јарака уз саобраћајнице: Игмански пут и Храсничка цеста дуж. 7540 м.	
из прав	Трошкови извршења (7.540 x 12.000) дин. 90.480.000	
еву оба	Израђивач: РО »Водовод и канализација«	
с дужи	Рок: 01.01.1992. - 31. 12. 1993.	
12. 1987.	2. Изградња примарне и секундарне канализационе мреже у насељима која се налазе у II заштитној зони (Конаци, Главогодина и насеље уз Игмански пут).	
12. 1989.	Примарна канализациона мрежа (главни колектори) ће се изградити из друштвених средстава, а секундарна из средстава грађана.	
12. 1991.		
12. 1993.		
12. 1995.		
12. 1996.		

Дис главно, које је пројектовано у фази из насеље Конаци и Главогодина као и кроз насеља уз Игмански пут, (Храснички колектор)

Трошкови извршења:
- Примарна канализациона мрежа азбест цем или ПВЦ цијеви Ø 200 мм дуж. 1000 м (1000 x 13.500) дин. 13.500.000.
- Секундарна канализациона мрежа од азбест. цем. или ПВЦ цијеви, са прикључцима Ø 100 и Ø 150 дуж. 1500 м. (1500 x 10000) дин. 15.000.000
Израђивач: РО »Водовод и канализација«.

Рокови извршења:
- за примарну канал. мрежу 01. 01. - 31. 12. 1988.
- за секундарну канал. мрежу 01. 01. - 31. 12. 1989.
3. Израда регулационих планова за насеље у II зашт. зони Конаци, Главогодина и Лужани.
Трошкови извршења:
(24.500.000 + 8.000.000) дин. 32.500.000
Израђивач: Завод за планирање развоја града
Рок извршења: 01. 01. - 31. 12. 1988. године.

б) Извориште Ступ
1. Уређење творничког комплекса »Енергоинвест« на Ступу по посебном пројекту заштите (испитивање и реконструкција старе водонепропусне канализације, уређење творничких погона који испуштају загађене материје, уређење површине итд.).

Добар дио наведених радова изведен је по претходном програму заштите.

Израђивач: СОУР-а »Енергоинвест«
Рок извршења: 01. 01. 1987. - 31. 12. 1992.
2. Изградња секундарне канал. мреже Ø 100, Ø 150 и Ø 200 мм. дуж. 400 м. са прикључцима у насељу уз дијелу обалу ријеке Добриња и њихово прикључење на изграђену канализацију »Енергоинвеста«. (трошкови на терет власника објеката).

Трошкови извршења (400 x 10.000) дин. 4.000.000
Израђивач: РО »Водовод и канализација«
Рок извршења: 01. 01. - 31. 12. 1987. године
III - Трећа заштитна зона

1. Изградња водонепропусних јарака уз Храсничку цесту и Творничку улицу од фабрике »Фамос« до границе II заштитне зоне дуж. 3.000 м.

Трошкови извршења (3.000 x 12.000) дин. 36.000.000
Израђивач: РО »Водовод и канализација«
Рок извршења: 01. 01. - 31. 12. 1994.

2. Израда регулационих планова за насеље: Врело Босне - Планиште.

Трошкови извршења: дин. 28.000
Израђивач: Завод за планирање развоја града
Рокови извршења: 01. 01. 1987 - 01. 07. 1988.

3. Израда (допуна) идејног рјешења плана коришћења земљишта у I, II и III заштитној зони према закључцима ревизионе комисије и допунским истражним радовима.

Трошкови извршења: дин. 20.000.000
Израђивач: Завод за планирање развоја града и Пољопривредни факултет.

Рок извршења: 01. 01. - 31. 12. 1990. године
РЕКАПИТУЛАЦИЈА:
трошкова по заштитним зонама

Прва заштитна зона изворишта Илија - Конаци - Врело Босне	дин.	4.847.824.000
2. Прва заштитна зона изворишта Ступ	дин.	36.000.000
3. Прва заштитна зона изворишта Соколовићи	дин.	1.023.000.000
4. Друга заштитна зона изворишта Илија - Конаци - Врело Босне	дин.	136.480.000
5. Трећа заштитна зона	дин.	84.000.000

УКУПНО: дин. 6.127.308.000

IV - МЈЕРЕ ЗА ПРОВОЂЕЊЕ ПРОГРАМА

У циљу брзог, ефикасног и економског извршавања обавеза и радњи одређених у овом програму потребно је:

1. Обезбједити координацију свих учесника у реализацији Програма путем колегијалног радног тијела (комисија, радна група, штаб и сл.) којег би образовао Извршни одбор Скупштине града, а састојао би се од представника РО «Водовод и канализација», Скупштина општине Илиџа, Скупштина града Сарајева и СИЗ-а комуналних дјелатности.

Ово радно тијело предузимало би мјере на планирању, начину извршења одређених радњи, контроли њиховог извршења и сл. и према потреби извјештавало надлежне органе.

2. Приступити изради регулационих планова за сва насеља у заштитним зонама наведених у овом програму, како би се на технички исправан начин уз потребне санитарно-техничке мјере могла изградити, санирати и уређивати насеља, чиме би се побољшали услови заштите изворишта. При изради регулационих, односно санационих планова преко Скупштине града (Градског секретаријата за стамбено-комуналне послове) даваће се потребне смјернице у циљу обезбјеђења потребних санитарно-хигијенских услова заштите. Такође је потребно да се код израде ових планова користе сви досадашњи резултати provedених истражних радова, сугестија научних институција и искуства у експлоатацији изворишта.

3. Извршити допунске истражне радове негативног утицаја на квалитет воде код примјене одређених концентрација природног и вјештачког ђубрива у заштитним зонама изворишта, те утицај загађења од појединих насеља, а нарочито насеља у I заштитној зони која се по динамички неће иселјавати за пет и више година (Врутци; Главогорица - Липе и Лужански пут).

4. Даље наставити испитивање квалитета подземних и површинских вода на довољном броју тачака на просторима изворишта Илиџа-Конаци-Врело Босне, Ступ и Саболовићи по већ усвојеном програму по коме се ова испитивања обављају од 1978. године на 25 тачака у 3-4 серије годишње (комплетне бактериолошке и физикално-хемијске анализе укључујући и тешке метале, минерална уља, цијаниде и детерџенте).

5. Извршити даљњу дораду за проширење просторног обухвата и на десној страни ријеке Жељезнице елабората: «Идејно рјешење плана кориштења земљишта у I, II и III заштитној зони изворишта воде за липе у Сарајевском пољу, према закључцима и сугестијама ревизионе комисије која је ревидовала претходни елаборат израђен 1983. године, а у циљу дефинисања начина кориштења земљишта.

6. У склопу финансирања «Програма заштите вода» треба да се изради динамички план улагања по годинама и да исти буде укључен у редовне годишње финансијске програме Града.

Уколико се по финансијској динамички не буде могла обезбједити планирана средства, потребно је да се раз-

ради могућност изналажења и другог извора финансирања из посебних фондова.

7. Предузети све мјере како би сви учесници у финансирању обавеза и радњи из овог програма благовремено обезбједили потребна средства, која би се према усвојеној динамички и конструкцији финансирања могла на vrijeme обезбједити.

8. Да надлежне организације и друштвено-политичке заједнице (Завод за изградњу града, РО «Водовод и канализација» и Скупштине општине Илиџа) покрену поступак експропријације и процјене некретности на изворишним просторима из којих би се према овом програму требало извршити иселјавање породица из I заштитне зоне. Истовремено треба да се предузму и одговарајуће мјере уређење земљишта на којем би се тим породицама давала одобрења за изградњу породичних стамбених зграда, као и благовремено обезбјеђење станова.

9. Органи управе ће у поступку разреза пореза посебно третирати оне породице којима пољопривредна дјелатност у потпуности или дјелимично обезбјеђује средства за материјалну egzистенцију у циљу давања одређених олакшања код утврђивања пореских основица и разрезивања пореза, јер се уз примјену прописаних мјера заштите неће моћи бавити интензивнијом обрадом земљишта уз потребну примјену ђубрива и средстава за заштиту биљака.

10. Породице које станују у потпуно дотрајалим и рехабилитираним стамбеним објектима имаће предност код иселјавања без разлике на предвиђену динамику. Ово нарочито односи на објекте у насељима Конаци и Баре. Партизански пут која се налазе у првом приоритету. Органи управе ће утврдити број таквих породица до 31. 08. 1987. године.

11. Извршни одбор Скупштине града испитат ће до 31. 12. 1987. године могућност и евентуално дати иницијативу, за закључивање друштвеног договора на нивоу града утврђивању критерија за примјену института правичне накнаде у поступку експропријације некретности.

12. Извршни одбор Скупштине града Сарајева редовно ће пратити реализацију овог програма и о томе информисати Скупштину Града два пута годишње.

V - ИЗВОРИ ФИНАНСИРАЊА

1. Финансијска средства за извршење обавеза и радњи по заштитним зонама динамички су дати у табеларном прегледима, који су саставни дио овог програма.

2. Финансијска средства за извршење радова и обавеза по овом програму обезбјеђује Скупштина Града из следећих извора:

- Самоуправни споразум о удруживању и усмјеравању средстава за финансирање изградње објеката комуналне потрошње на подручју Града (СУС).

- накнада за кориштење грађевинског земљишта за финансирање заједничких потреба.

- накнада за грађевинско земљиште у друштвеној својини уступљено на кориштење.

НАПОМЕНА: Цијене за све радове и активности су из септембра 1986. године.

Број	НАС
1	ИЗЗ
2	ПРОГР. ЗОНА
3	ИЗЗ
4	ЗОНА
5	Стој
6	Кона
7	Бар
8	Врут
9	Глав
10	Лип
11	Луж
12	Врут
13	Луж
14	ИЛ
15	Сао
16	УЛ
17	Зон
18	Врс
19	Про
20	таш
21	ИЗ
22	Ско
23	ИЗ
24	Ско
25	ИЗ
26	Ско
27	Кор
28	Гл
29	Лу
30	П
31	ИЗ
32	С
33	ИЗ
34	С
35	ИЗ
36	С
37	ИЗ
38	С
39	ИЗ
40	С
41	ИЗ
42	С
43	ИЗ
44	С
45	ИЗ
46	С
47	ИЗ
48	С
49	ИЗ
50	С

Престар I, II и III заштитне зоне	глав коришћења земљишта	20.000	20.000							
ЗБИР III	15.500	13.000	20.000			36.000			84.000	
СВЕУКУПНО: (ЗБИР I, II и III)		380.500	493.284	521.235	548.000	535.823	660.450	677.416	810.000	774.264 726.332 6.127.304

**ПРОГРАМ
ИСЕЉАВАЊА ПОРОДИЦА ИЗ ПРВЕ ЗАШТИТНЕ ЗОНЕ ИЗВОРИШТА ВОДЕ ЗА ПИЋЕ У САРАЈЕВСКОМ ПОЉУ**
(трошкови изузимања земљишта, насада и објеката - цијена земљишта 720 дина/м²)

- у 000 дина -

Ред. број	НАСЕЉЕ	Број пород. за исељ.	Број станб. објеката	Број госп. објеката	Вријед. грађ. објекта	Земљиште за откуп (ха)	Вријед. земљ. (720 дина/м ²)	Вријед. пољопр. култ.	Укупно динара (6+8+9)
1	2	3	4	5	6	7	8	9	10
1.	Конаци	23	26	39	242.935	30,73	221.256	8.624	472.815
2.	Лужани	19	19	16	188.319	21,00	151.200	11.213	350.732
3.	Баре	27	28	36	329.420	27,17	195.624	22.779	547.823
4.	Главогод.	52	50	43	545.428	32,15	231.480	41.357	818.264
5.	Врутич	35	23	36	361.171	30,05	216.360	16.805	594.336
6.	Стојчевац	3	3	-	25.000	7,90	56.880	2.004	83.884
7.	Ступ	-	-	-	-	5,00	36.000	-	36.000
8.	Соколов.	-	-	-	-	140,00	1.008.000	-	1.008.000
		159	149	173	1.692.273	294,00	2.116.800	102.780	3.911.854

ПРОГРАМ

ИСЕЉАВАЊА ПОРОДИЦА ИЗ ПРВЕ ЗАШТИТНЕ ЗОНЕ ИЗВОРИШТА ВОДЕ ЗА ПИЋЕ У САРАЈЕВСКОМ ПОЉУ
(трошкови станова и замјенских локација) - у 000 дина

Ред. број	НАСЕЉЕ	Број једн. стан.	Вријед. једнос. станова	Број двособ. стан.	Вријед. двособ. стана	Број трособ. стана	Вријед. трособ. станова	Број лок. локација	Вријед. локација	Укупно дина (12+14+16+18)	СВЕУКУПНО дина (10+19)
1	2	11	12	13	14	15	16	17	18	19	20
1.	Конаци	7	70.000	3	45.000	5	100.000	8	40.000	255.000	727.815
2.	Лужани	2	20.000	3	45.000	8	160.000	6	30.000	255.000	605.732
3.	Баре	20.000	9	135.000	5	100.000	11	55.000	310.000	857.823	
4.	Главогод.	2	20.000	5	75.000	10	200.000	35	175.000	47.000	1.288.264
5.	Врутич	3	30.000	4	60.000	7	140.000	21	105.000	335.000	929.884
6.	Стојчевац	1	10.000	2	30.000	-	-	-	-	40.000	123.884
7.	Ступ	-	-	-	-	-	-	-	-	-	36.000
8.	Соколов.	-	-	-	-	-	-	-	-	-	1.008.000
		17	170.000	26	390.000	35	700.000	81	405.000	1.665.000	5.576.854

Овај програм објавиће се у Службеним новинама града Сарајева.

Број: 13-37-5/87
29. јануара 1987. године
Сарајево

Председник
Вијећа општине,
Здравко Пујић, с.р.

Председник
Вијећа удруженог рада,
Драго Коначевих, с.р.